
BIULETYN INFORMACYJNY LASÓW PAŃSTWOWYCH

Nr 6 (174)

CZERWIEC 2007

CENA 5,00 ZŁ



Dyrekcja Generalna Lasów Państwowych
ul. Wawelska 52/54, 00-922 Warszawa
tel./fax 0 22 825 85 56

PL ISSN 1428-5940

DYREKCJA GENERALNA LASÓW PAŃSTWOWYCH
ul. Wawelska 52/54, 00-922 Warszawa
tel. 0 22 579 29 00, 0 22 825 40 01, tel./fax 0 22 825 85 56

Dyrektor generalny Lasów Państwowych – Andrzej MATYSIAK	tel. 0 22 825 60 28
Zastępca dyrektora generalnego ds. gospodarki leśnej – Ryszard KAPUŚCIŃSKI	0 22 825 85 10
Stanowisko ds. Prognoz, Analiz i Doskonalenia Systemów Funkcjonalnych LP – główny analityk LP Konrad TOMASZEWSKI	0 22 825 94 02
Główny księgowy – Elżbieta GRAJNY-OLBROMSKA	0 22 825 79 29
Gabinet Dyrektora Generalnego – naczelnik Anna TRZECIAK-WISZOWATA	0 22 825 85 70
– rzecznik prasowy Lasów Państwowych Wojciech SKURKIEWICZ	0 22 825 94 02
Wydział Kadr i Szkoleń – naczelnik Agnieszka GRZEGORCZYK	0 22 825 54 02
Inspekcja Lasów Państwowych – główny inspektor Jerzy ZIELIŃSKI	0 22 825 93 09
Zespół Radców Prawnych – koordynator Marek RATYŃSKI	0 22 825 85 62
Zespół ds. Ochrony Informacji Niejawnych – Mariusz KWIECIŃSKI	0 22 825 85 62
Wydział Współpracy Lasów Państwowych z Zagranicą – naczelnik Tomasz WÓJCIK	0 22 825 99 51 w. 123
Stanowisko ds. Straży Leśnej – główny inspektor Straży Leśnej Tadeusz PASTERNAK	0 22 825 85 62
Wydział Gospodarki Leśnej – naczelnik Wojciech FONDER	0 22 825 09 86
Wydział Ochrony Przyrody w Lasach Państwowych – naczelnik Jolanta BŁASIAK	0 22 825 90 56 w. 254
Wydział Ochrony Lasu – naczelnik Aldona PERLIŃSKA	0 22 825 25 27
Wydział Stanu Posiadania – p.o. naczelnika Sławomir SAWICKI	0 22 825 25 27
Wydział Geoinformatyki Lasów Państwowych – naczelnik Krzysztof OKŁA	0 22 825 85 63 w. 229
Wydział Urządzania Lasu – naczelnik Jacek PRZYPAŚNIAK	0 22 825 85 63
Stanowisko ds. Łowiectwa – główny specjalista Jan BŁASZCZYK	0 22 825 85 62
Stanowisko ds. BHP – główny specjalista Piotr GOTOWICKI	0 22 825 85 63
Wydział Marketingu i Promocji Produktów Leśnych – naczelnik Andrzej BALLAUN	0 22 825 85 53 w. 111
Wydział Organizacji i Strategii Rozwoju – naczelnik Jerzy KAPRAL	0 22 825 85 52
Wydział Informatyki – naczelnik Mariusz BŁASIAK	0 22 825 85 51
Jednostka Łącznikowa Ministerialnego Procesu Ochrony Lasów w Europie – kierownik Piotr BORKOWSKI	0 22 331 70 32
Wydział Analiz Ekonomicznych i Planowania – naczelnik Artur KRÓLICKI	0 22 825 17 66
Wydział Księgowości – naczelnik Elżbieta GRAJNY-OLBROMSKA	0 22 825 79 29
Wydział Logistyki – naczelnik Walerian ŻYNDUL	0 22 825 85 56
Zespół ds. Zamówień Publicznych – kierownik Alina NIEWIADOMSKA	0 22 825 88 23

Adresy, telefony i telefaksy Regionalnych Dyrekcji Lasów Państwowych

15-950 BIAŁYSTOK , ul. Lipowa 51	tel. centr. 0 85 748 18 00, fax 0 85 652 23 73
80-804 GDAŃSK , ul. Rogaczewskiego 9/13	0 58 302 00 71, fax 0 58 302 11 25
40-952 KATOWICE , ul. Huberta 43/45	0 32 251 43 02 do 04, fax 0 32 251 57 39
31-159 KRAKÓW , al. Słowackiego 17a	0 12 633 54 33, fax 0 12 633 13 51
38-400 KROSNO , ul. Bieszczadzka 2	0 13 436 44 51, fax 0 13 436 43 01
20-950 LUBLIN , ul. Czechowska 4	0 81 532 70 31, fax 0 81 532 49 47
91-402 ŁÓDŹ , ul. J. Matejki 16	0 42 631 79 00, fax 0 42 631 79 82
10-959 OLSZTYN , ul. Kościuszki 46/48	0 89 527 05 09, fax 0 89 527 21 70
64-920 PIŁA – KALINA	0 67 212 48 44, fax 0 67 212 64 78
60-815 POZNAŃ , ul. Gajowa 10	0 61 866 82-41, fax 0 61 847 28 69
26-600 RADOM , ul. 25 Czerwca 68	0 48 385 60 00, fax 0 48 385 60 01
70-965 SZCZECIN , ul. J. Słowackiego 2	0 91 432 87 00, fax 0 91 422 53 13
78-400 SZCZECINEK , ul. Mickiewicza 2	0 94 374 21 11, fax 0 94 374 27 29
87-100 TORUŃ , ul. Mickiewicza 9	0 56 658 43 00, fax 0 56 658 43 66
03-841 WARSZAWA , ul. Grochowska 278	0 22 517 33 00, fax 0 22 517 33 61
50-357 WROCŁAW , ul. Grunwaldzka 90	0 71 328 30 11, fax 0 71 328 24 01
65-950 ZIELONA GÓRA , ul. Kazimierza Wlk. 24	0 68 325 44 51, fax 0 68 325 36 30

Zakłady o zasięgu krajowym podporządkowane dyrektorowi generalnemu LP

Centrum Informacyjne Lasów Państwowych ul. Bitwy Warszawskiej 1920 r. nr 3, 02-362 Warszawa	tel. 0 22 822 49 31
Centrum Koordynacji Projektów Środowiskowych ul. Bitwy Warszawskiej 1920 r. nr 3, 02-362 Warszawa	0 22 822 32 01 w. 405
Leśny Bank Genów Kostrzyca Miłków 300, 58-535 Miłków	0 75 713 12 39
Ośrodek Kultury Leśnej ul. Działyńskich 2, 63-322 Gołuchów	0 62 761 50 45
Ośrodek Rozwojowo-Wdrożeniowy Lasów Państwowych Bedoń, ul. Sienkiewicza 19, 95-020 Andrespol	0 42 677 25 00
Ośrodek Techniki Leśnej ul. Zaciszna 2, 63-200 Jarocin	0 62 747 35 82
Zakład Informatyki Lasów Państwowych Bedoń, ul. Sienkiewicza 19, 95-020 Andrespol	0 42 677 25 45

BIULETYN INFORMACYJNY LASÓW PAŃSTWOWYCH

REDAGUJĄ: Sławomir Trzaskowski (redaktor naczelny), Zbigniew Świącicki

ADRES REDAKCJI: ul. Bitwy Warszawskiej 1920 r., nr 3, 02-362 Warszawa, tel. 0 22 822 49 31, 0 22 822 32 01 w. 515

Numer opublikowano 15.06.2007 r., nakład 1500 egz.

SPIS TREŚCI

ZARZĄDZENIA I DECYZJE DYREKTORA GENERALNEGO LASÓW PAŃSTWOWYCH (od 24 kwietnia do 22 maja 2007 r.)	2
ZARZĄDZENIA	
Nr 21 z 30 kwietnia 2007 r. w sprawie planu finansowo-gospodarczego Państwowego Gospodarstwa Leśnego Lasy Państwowe na 2007 r.	3
Nr 22 z 14 maja 2007 r. w sprawie zmiany oraz uzupełnienia załącznika do zarządzenia nr 6 dyrektora generalnego Lasów Państwowych z 6 lutego 2006 r. w sprawie regulaminu organizacyjnego Dykcji Generalnej Lasów Państwowych	3
Nr 26 z 23 maja 2007 r. w sprawie zasad planowania i rozliczania kosztów sporządzania planów urządzenia lasu	6
Nr 27 z 23 maja 2007 r. w sprawie zmiany oraz uzupełnienia załącznika do zarządzenia nr 6 dyrektora generalnego Lasów Państwowych z 8 lutego 2006 r. w sprawie regulaminu organizacyjnego Lasów Państwowych	9
DECYZJE	
Nr 36 z 26 kwietnia 2007 r. w sprawie powołania Rady Naukowo-Społecznej Leśnego Kompleksu Promocyjnego „BORY TUCHOLSKIE” na lata 2007–2009	14
Nr 37 z 30 kwietnia 2007 r. w sprawie zatwierdzenia planu finansowo-gospodarczego Dykcji Generalnej Lasów Państwowych (załączniki bez publikacji – przyp. red.)	15
Nr 38 z 30 kwietnia 2007 r. w sprawie zatwierdzenia planu finansowo-gospodarczego regionalnej dykcji Lasów Państwowych (załączniki bez publikacji – przyp. red.)	15
Nr 39 z 30 kwietnia 2007 r. w sprawie zatwierdzenia planu zakładów o zasięgu krajowym (załączniki bez publikacji – przyp. red.)	16
Nr 43 z 10 maja 2007 r. w sprawie sposobu wykorzystania środków funduszu leśnego na prace związane z naprawą uszkodzeń powstałych w wyniku kłęski suszy w uprawach założonych w okresie wiosny 2006 r. w ramach działania 5. Planu Rozwoju Obszarów Wiejskich (PROW) – stosownie do art. 56, ust. 3 ustawy z 28 września 1991 r. o lasach	16
Nr 45 z 15 maja 2007 r. w sprawie powołania Rady Naukowo-Społecznej Leśnego Kompleksu Promocyjnego „PUSZCZA KOZIENICKA” na lata 2007–2009	20
SPRZEDAŻ NIERUCHOMOŚCI	
Nieruchomości przeznaczone do sprzedaży, zatwierdzone przez dyrektora generalnego Lasów Państwowych:	
– Regionalna Dykcja Lasów Państwowych w Gdańsku	21
– Regionalna Dykcja Lasów Państwowych w Katowicach	21
– Regionalna Dykcja Lasów Państwowych w Krośnie	22
– Regionalna Dykcja Lasów Państwowych w Pile	23
– Regionalna Dykcja Lasów Państwowych w Poznaniu	23
– Regionalna Dykcja Lasów Państwowych w Szczecinku	25
– Regionalna Dykcja Lasów Państwowych w Warszawie	25
OGŁOSZENIA	26

ZARZĄDZENIA I DECYZJE DYREKTORA GENERALNEGO LASÓW PAŃSTWOWYCH (od 24 kwietnia do 22 maja 2007 r.)

- Zarządzenie nr 21 z 30 kwietnia 2007 r. w sprawie planu finansowo-gospodarczego Państwowego Gospodarstwa Leśnego Lasy Państwowe na 2007 rok (FP-1-0337/12/07) – załączników nie publikujemy (przyp. red.)
- Zarządzenie nr 22 z 14 maja 2007 r. w sprawie zmiany oraz uzupełnienia załącznika do zarządzenia nr 6 dyrektora generalnego Lasów Państwowych z 8 lutego 2006 roku w sprawie regulaminu organizacyjnego Dyrekcji Generalnej Lasów Państwowych (GP-0151--4/2007)
- Zarządzenie nr 23 z 17 maja 2007 r. w sprawie powołania zespołu zadaniowego do opracowania dokumentacji w sprawie militaryzacji w jednostkach organizacyjnych Lasów Państwowych (GO-021-4-1-290/07) – bez publikacji (przyp. red.)
- Zarządzenie nr 24 z 17 maja 2007 r. zmieniające zarządzenie nr 43 dyrektora generalnego Lasów Państwowych z 23 maja 2002 r. w sprawie zasad funkcjonowania Centrum Informacyjnego Lasów Państwowych i wprowadzenia zmian w zarządzeniu nr 93 z 24 listopada 1999 roku (znak: G-0131-02) w sprawie powołania Centrum Informacyjnego Lasów Państwowych (OR-015-8/2007) – bez publikacji (przyp. red.)
- Zarządzenie nr 25 z 17 maja 2007 r. zmieniające zarządzenie nr 74 dyrektora generalnego Lasów Państwowych z 18 września 2002 r. w sprawie zasad funkcjonowania Ośrodka Kultury Leśnej w Gołuchowie, powołanego zarządzeniem nr 26 naczelnego dyrektora Lasów Państwowych z 15 grudnia 1986 roku (znak: P-3-0102-16/86) w sprawie utworzenia Ośrodka Kultury Leśnej w Gołuchowie (OR-015-9/2007) – bez publikacji (przyp. red.)
- Zarządzenie nr 26 z 23 maja 2007 r. w sprawie zasad planowania i rozliczania kosztów sporządzania planów urządzenia lasu (ZU-7019-18/2007)
- Zarządzenie nr 27 z 23 maja 2007 r. w sprawie zmiany oraz uzupełnienia załącznika do zarządzenia nr 6 dyrektora generalnego Lasów Państwowych z 8 lutego 2006 r. w sprawie regulaminu organizacyjnego Lasów Państwowych (GP-021-3/2007) – załącznik nr 1 bez publikacji (przyp. red.)
- Decyzja nr 36 z 26 kwietnia 2007 r. w sprawie powołania Rady Naukowo-Społecznej Leśnego Kompleksu Promocyjnego „BORY TUCHOLSKIE” na lata 2007–2009 (ZO-731-1/36/07)
- Decyzja nr 37 z 30 kwietnia 2007 r. w sprawie zatwierdzenia planu finansowo-gospodarczego Dyrekcji Generalnej Lasów Państwowych (FP-1-0337/10/07) – załącznik bez publikacji (przyp. red.)
- Decyzja nr 38 z 30 kwietnia 2007 r. w sprawie zatwierdzenia planu finansowo-gospodarczego Regionalnej Dyrekcji Lasów Państwowych (FP-1-0337/9/2007) – załączników nie publikujemy (przyp. red.)
- Decyzja nr 39 z 30 kwietnia 2007 r. w sprawie zatwierdzenia planu zakładów o zasięgu krajowym (FP-1-0337/11/2007) – załączników nie publikujemy (przyp. red.)
- Decyzja nr 40 z 30 kwietnia 2007 r. w sprawie zlecenia Instytutowi Badawczemu Leśnictwa w Sękocinie Starym realizacji tematu badawczego pt.: „Określenie uwarunkowań, zakresu zastosowania oraz skuteczności liofilizatów *P. gigantea* („Rotstop S” i „PG Suspension”) jako zamiennika „Pg IBL” w biologicznej metodzie ochrony lasu przed hubą korzeni, w związku z dyrektywą Rady Europy 91/414/EWG (OR-5010/10/07) – bez publikacji (przyp. red.)
- Decyzja nr 41 z 30 kwietnia 2007 r. w sprawie powołania komisji ds. sprzedaży nieruchomości (FL-0054-04/07) – bez publikacji (przyp. red.)
- Decyzja nr 42 z 2 maja 2007 r. w sprawie udzielenia zamówienia publicznego na usługi hotelarskie i restauracyjne w trybie z wolnej ręki (OZ-2715-9/07) – bez publikacji (przyp. red.)
- Decyzja nr 43 z 10 maja 2007 r. w sprawie sposobu wykorzystania środków funduszu leśnego na prace związane z naprawą uszkodzeń powstałych w wyniku kłęski suszy w uprawach założonych w okresie wiosny 2006 r. w ramach działania 5. Planu Rozwoju Obszarów Wiejskich (PROW) – stosownie do art. 56, ust. 3 ustawy z 28 września 1991 r. o lasach (ZG/PP-PROW/1-2007)
- Decyzja nr 44 z 10 maja 2007 r. w sprawie powołania komisji przetargowej ds. zamówienia publicznego na rozbudowę systemu poczty elektronicznej (OZ-2710-2/07) – bez publikacji (przyp. red.)
- Decyzja nr 45 z 15 maja 2007 r. w sprawie powołania Rady Naukowo-Społecznej Leśnego Kompleksu Promocyjnego „PUSZCZA KOZIENICKA” na lata 2007–2009 (ZO-731-1/39/07)



ZARZĄDZENIE NR 21
dyrektora generalnego Lasów Państwowych
z 30 kwietnia 2007 r.

W SPRAWIE
PLANU FINANSOWO-GOSPODARCZEGO
PAŃSTWOWEGO
GOSPODARSTWA LEŚNEGO
LASY PAŃSTWOWE
NA 2007 ROK

FP-1-0337/12/07

Na podstawie art. 33, ust. 1 ustawy z 28 września 1991 r. o lasach (Dz. U. z 2005 r., nr 45, poz. 435) oraz § 6, ust. 3 rozporządzenia Rady Ministrów z 6 grudnia 1994 r. w sprawie szczegółowych zasad gospodarki finansowej w Państwowym Gospodarstwie Leśnym Lasy Państwowe (Dz. U. nr 134, poz. 692), w związku z § 6 Statutu Państwowego Gospodarstwa Leśnego Lasy Państwowe, stanowiącego załącznik do zarządzenia nr 50 ministra ochrony środowiska, zasobów naturalnych i leśnictwa z 18 maja 1994 r., zarządzam, co następuje.

§ 1

1. Wprowadzam do stosowania plan finansowo-gospodarczy Państwowego Gospodarstwa Leśnego Lasy Państwowe na 2007 rok, stanowiący załączniki nr 1, 2, 3 i 4 do niniejszego zarządzenia (*załączników nie publikujemy – przyp. red.*).

§ 2

1. Odpis podstawowy na fundusz leśny w wysokości 14,0% wartości sprzedaży drewna, ustalony na zasadach określonych w § 21 rozporządzenia RM, o którym mowa wyżej.
2. Wysokość wpłat obciążających koszty działalności nadleśnictwa na utrzymanie Dyrekcji Generalnej LP i regionalnych dyrekcji LP w kwocie 145 000 tys. zł, ustalona na zasadach określonych w art. 53 ustawy z 28 września 1991 r. o lasach.

§ 3

Integralną częścią składową planu finansowo-gospodarczego Lasów Państwowych, o którym mowa w § 1 (obok opracowań zbiorczych – zał. nr 1) stanowią:

- plany regionalnych dyrekcji Lasów Państwowych, o których mowa w § 6, ust. 3 rozporządzenia RM, o którym mowa wyżej (zał. nr 2),
- plan Dyrekcji Generalnej Lasów Państwowych (zał. nr 3),
- plany zakładów o zasięgu krajowym (zał. nr 4).

§ 4

1. Nakłady na środki trwałe (zakup, budowa lub modernizacja) w jednostkach organizacyjnych działających w Lasach Państwowych mogą być prowadzone przy zachowaniu płynności finansowej.
2. Przy podejmowaniu decyzji o nakładach na środki trwałe należy uwzględnić efekty, które powinny być osiągnięte, m.in.: poprawa funkcjonalności działania jednostek organizacyjnych, obniżka kosztów, ochrona majątku Skarbu Państwa.
3. W uzasadnionych wypadkach dyrektor RDLP, zgodnie z § 12, ust. 2 rozporządzenia RM, o którym mowa wyżej, może centralizować odpisy amortyzacyjne i określać ich przeznaczenie.

§ 5

1. Dyrektorzy regionalnych dyrekcji Lasów Państwowych niezwłocznie wprowadzą do stosowania plany jednostek podległych.
2. Kopie zarządzeń w sprawie wprowadzenia planów jednostek podległych należy przesać do DGLP w terminie do 15 maja br.

§ 6

Zarządzenie wchodzi w życie z dniem podpisania, z mocą obowiązywania od 1 stycznia 2007 r.

DYREKTOR GENERALNY
LASÓW PAŃSTWOWYCH
mgr inż. Andrzej Matysiak

★

ZARZĄDZENIE NR 22
dyrektora generalnego Lasów Państwowych
z 14 maja 2007 r.

W SPRAWIE ZMIANY
ORAZ UZUPEŁNIENIA ZAŁĄCZNIKA
DO ZARZĄDZENIA NR 6
DYREKTORA GENERALNEGO
LASÓW PAŃSTWOWYCH
Z 8 LUTEGO 2006 ROKU
W SPRAWIE
REGULAMINU ORGANIZACYJNEGO
DYREKCJI GENERALNEJ
LASÓW PAŃSTWOWYCH

GP-0151-4/2007

Na podstawie § 6 Statutu Państwowego Gospodarstwa Leśnego Lasy Państwowe¹, zwanego dalej statutem, w wykonaniu obowiązku dyrektora generalnego Lasów Państwowych, o którym mowa w § 13, ust. 1 statutu² zarządzam, co następuje.

§ 1

W załączniku do zarządzenia nr 6 dyrektora generalnego Lasów Państwowych z 8 lutego 2006 roku w sprawie Regulaminu Organizacyjnego Dyrekcji Generalnej Lasów Państwowych wprowadzam następujące zmiany oraz uzupełnienia:

1. W spisie treści, w części IV.3, dodaje się pkt 23 w następującym brzmieniu:
„23. Wydział Geoinformatyki Lasów Państwowych – 33”.
2. W § 7, pkt 2 dodaje się pkt 1 w następującym brzmieniu:
„Wydział Geoinformatyki Lasów Państwowych – symbol ZK”.
3. Dodaje się § 51a w następującym brzmieniu:
„§ 51a
1. Wydział Geoinformatyki Lasów Państwowych stanowi komórkę wewnętrzną Dyrekcji Generalnej Lasów Państwowych, utworzoną w celu wykonywania zadań w zakresie zasadniczej działalności administracyjnej w Lasach Państwowych, związanej z wytwarzaniem oraz wykorzystywaniem numerycznych informacji przestrzennych.
2. Wydział Geoinformatyki Lasów Państwowych wykonuje następujące zadania:
1) zadania wspólne dla wszystkich kierowników komórek wewnętrznych Dyrekcji Generalnej Lasów Państwowych;
2) zadania wspólne dla wszystkich komórek wewnętrznych Dyrekcji Generalnej Lasów Państwowych;
3) zadania własne Wydziału Geoinformatyki Lasów Państwowych.
3. W ramach zadań wspólnych dla wszystkich kierowników komórek wewnętrznych Dyrekcji Generalnej Lasów

Państwowych – naczelnik Wydziału Geoinformatyki Lasów Państwowych w szczególności:

- 1) uczestniczy z głosem opiniodawczo-doradczym w posiedzeniach kierownictwa Dyrekcji Generalnej Lasów Państwowych;
 - 2) składa wnioski w sprawie ukształtowania obsady kadrowej Wydziału Geoinformatyki Lasów Państwowych oraz poziomu wynagrodzenia, premiowania i nagradzania pracowników tego wydziału;
 - 3) ustala i wprowadza wewnętrzny podział zadań, uprawnień i kompetencji w Wydziale Geoinformatyki Lasów Państwowych, przekazując informację w tym zakresie do komórki właściwej w sprawach kadr, w celu uwzględnienia w szczególności zakresie zadań pracowników Dyrekcji Generalnej Lasów Państwowych, przypisanych organizacyjnie do Wydziału Geoinformatyki Lasów Państwowych;
 - 4) ustala i wprowadza wewnętrzny system organizacyjny oraz wewnętrzny system informacyjny Wydziału Geoinformatyki Lasów Państwowych, utrwalając rozstrzygnięcia w tym zakresie w dokumencie, przekazywanym do komórki właściwej w sprawach kadr, celem użycia jako aneksu do szczegółowego zakresu zadań, o których mowa w pkt. 3;
 - 5) kieruje na bieżąco Wydziałem Geoinformatyki Lasów Państwowych poprzez:
 - a) podejmowanie wszelkich decyzji operacyjnych w sprawach indywidualnie oznaczonych Wydziału Geoinformatyki Lasów Państwowych;
 - b) interwencje operacyjne, w tym u przełożonych, na rzecz realizacji zadań i przedsięwzięć oraz spraw w toku;
 - c) wydawanie poleceń bieżących, wydawanych pracownikom lub zespołom pracowników:
 - w formie dekretacji na korespondencji i w formie notatek służbowych,
 - w trybie odpraw pracowników Wydziału Geoinformatyki Lasów Państwowych,
 - w trybie operacyjnym.
 - 6) wykonuje inne zadania na polecenie dyrektora generalnego Lasów Państwowych lub jego zastępców.
4. W ramach zadań wspólnych dla wszystkich komórek wewnętrznych Dyrekcji Generalnej Lasów Państwowych – Wydziału Geoinformatyki Lasów Państwowych w szczególności:
- 1) uczestniczy w okresowej inwentaryzacji mienia, przypisanego do Wydziału Geoinformatyki Lasów Państwowych oraz do pracowników Dyrekcji Generalnej Lasów Państwowych, przypisanych do tego wydziału – stosownie do zadań utrwalonych we właściwym w tym zakresie akcie reglamentacji wewnętrznej dyrektora generalnego Lasów Państwowych;
 - 2) podejmuje działania niezbędne do ochrony mienia, o którym mowa w pkt. 1;
 - 3) uczestniczy – według właściwości zadaniowej – w tworzeniu planu finansowo-gospodarczego Lasów Państwowych oraz Dyrekcji Generalnej Lasów Państwowych;
 - 4) dokonuje – według właściwości zadaniowej – oceny merytorycznej dowodów księgowych;
 - 5) uczestniczy – według właściwości zadaniowej – w załatwianiu spraw, wynikających z korespondencji bieżącej, wpływającej do Dyrekcji Generalnej Lasów Państwowych, w tym w ramach elektronicznego obiegu dokumentów;
 - 6) uczestniczy w sprawozdawczości w ramach statystyki publicznej oraz sprawozdawczości wewnątrzinstytucjonalnej;
 - 7) uczestniczy w utrzymywaniu oraz wykorzystywaniu w wykonywaniu zadań Wydziału Geoinformatyki Lasów Państwowych bazy danych Systemu Informatycznego Lasów Państwowych, w części przypisanej do Wydziału Geoinformatyki Lasów Państwowych, w szczególności poprzez:
 - a) zapewnienie wprowadzania do tej bazy danych informacji pierwotnych (źródłowych) – w ramach obowiązków ciążących w tym zakresie na Wydziale Geoinformatyki Lasów Państwowych;
 - b) generowanie oraz wykorzystywanie raportów, wspomagających działanie Wydziału Geoinformatyki Lasów Państwowych, w tym raportów kontrolingowych;
- 8) uczestniczy w utrzymaniu Biuletynu Informacji Publicznej (strona Dyrekcji Generalnej Lasów Państwowych) – stosownie do zadań przypisanych w odrębnym zarządzeniu dyrektora generalnego Lasów Państwowych w tej sprawie;
- 9) wykonuje inne zadania na polecenie dyrektora generalnego Lasów Państwowych lub jego zastępców.
5. W ramach zadań własnych Wydział Geoinformatyki Lasów Państwowych wykonuje w szczególności następujące zadania:
- 1) na polu utrzymania ruchomości – stanowiących wyposażenie Dyrekcji Generalnej Lasów Państwowych – doprowadzanie do należytego wyposażenia Wydziału Geoinformatyki w urządzenia oraz sprzęt, utrzymywanie go w należytym stanie, jak też doprowadzanie do konserwowania urządzeń oraz sprzętu służącego do:
 - a) pozycjonowania miejsc w przestrzeni z użyciem lokalizatorów funkcjonujących z użyciem techniki satelitarnej (GPS, numeryczne przewodniki trasy),
 - b) skanowania oraz numerycznego odwzorowywania stanów faktycznych z użyciem techniki naziemnej oraz samolotowej,
 - c) inwentaryzowania bogactwa przyrodniczego ekosystemów leśnych oraz związanych z lasami,
 - d) elektronicznego przetwarzania danych geometrycznych oraz generowania raportów z tego przetwarzania, w tym na potrzeby Dyrekcji Generalnej Lasów Państwowych,
 - e) innych urządzeń oraz sprzętu, potrzebnego Wydziałowi Geoinformatyki Lasów Państwowych do wykonywania jego zadań;
 - 2) na polu współpracy z organami administracji rządowej, innymi organami władzy publicznej oraz instytucjami państwowymi kształtowanie celów działalności leśnej, tworzenie deklaracji politycznych oraz aktów prawnych, standaryzacji oraz normalizacji, tworzenie polityki sektorowej, programów oraz strategii rządowych – przygotowywanie dla dyrektora generalnego Lasów Państwowych opinii, komentarzy oraz propozycji rozwiązań dotyczących spraw związanych z kreowaniem społeczeństwa informatycznego oraz wszelkich innych spraw dotyczących wykorzystania informacji przestrzennych;
 - 3) na polu reglamentacji przestrzennej w Lasach Państwowych – tworzenie projektów, w tym także projektów nowelizacji zarządzenia dyrektora generalnego Lasów Państwowych w sprawie standardów numerycznej mapy zasięgu terytorialnego nadleśnictwa, a także map numerycznych funkcjonujących na poziomie regionalnych dyrekcji Lasów Państwowych i Państwowego Gospodarstwa Leśnego Lasy Państwowe, jak też udział w sporządzaniu projektów innych aktów reglamentacji wewnętrznej – w zakresie właściwości zadaniowej Wydziału Geoinformatyki Lasów Państwowych;
 - 4) na polu bezpośredniego zarządzania informacjami przestrzennymi – współdziałanie z Zakładem Informatyki Lasów Państwowych w zakresie:
 - a) gromadzenia – w ramach centralnej bazy informacji geometrycznej oraz zgodnie ze standardami, o których mowa w pkt. 2 – informacji przestrzennych o stanach faktycznych w zasięgu terytorialnym poszczególnych nadleśnictw, pozwalających na wyodrębnienie warstw tematycznych, wynikających przede wszystkim z klasyfikacji podziału przestrzeni kraju na obszary funkcjonalne (Aneks nr 1);
 - b) przetwarzania danych do raportów, niezbędnych w realizacji zadań Dyrekcji Generalnej Lasów Państwowych oraz Państwowego Gospodarstwa Leśnego Lasy Państwowe;
 - 5) na polu pozyskiwania oraz ustalania (w szczególności poprzez zawieranie porozumień i umów) warunków działania i współdziałania z kontrahentami Lasów Państwowych;

- a) współdziałanie z Zakładem Informatyki Lasów Państwowych oraz Wydziałem Zamówień Publicznych Dyrekcji Generalnej Lasów Państwowych w procesie wylaniania usługodawców, niezbędnych do realizacji zadań Dyrekcji Generalnej Lasów Państwowych oraz Zakładu Informatyki Lasów Państwowych w zakresie spraw związanych z ich zakresem działania;
- b) ustalanie ram oraz szczegółów współpracy z głównym geodetą kraju oraz innymi organami i podmiotami gospodarki narodowej, dysponującymi bazami danych geometrycznych, przydatnymi do wykonywania zadań przez Lasy Państwowe w zakresie działania Wydziału Geoinformatyki Lasów Państwowych;
- 6) na polu działalności analityczno-koncepcyjnej:
- a) rozpoznawanie oraz informatyczne katalogowanie wszelkich zewnętrznych geometrycznych baz danych, potrzebnych do wykonywania zadań Lasów Państwowych z wykorzystaniem informacji przestrzennych,
- b) rozpoznawanie technik oraz technologii pozyskiwania informacji przestrzennych, przydatnych w Lasach Państwowych – takich jak:
- technika oraz technologia skaningu (naziemnego stacjonarnego, naziemnego mobilnego, lotniczego oraz samolotowego) i innych metod pośredniego odwzorowywania stanów faktycznych w zasięgu terytorialnym nadleśnictwa, w tym na potrzeby inwentaryzacji skutków siły wyższej;
 - technika oraz technologia inwentaryzacji bogactwa przyrodniczego poprzez rejestrację odgłosów awiofauny, identyfikacji gatunków fauny w podczewieni oraz w świetle widzialnym, w tym poprzez rejestrację on-line,
 - technologia małych samolotów z urządzeniami rejestracyjnymi do przeciwpożarowego patrolowania lasu, inwentaryzacji szkód w wyniku zdarzeń w ramach siły wyższej,
 - technologie pozycjonowania obiektów, w tym z użyciem satelitów, w celu pozyskiwania danych do aktualizacji informacji przestrzennej o lasach,
 - technologie pozycjonowania osób przebywających w lesie (osoby korzystające z lasu w ramach powszechnej dostępności lasu lub wykonujące czynności służbowe w lasach),
 - technologie śledzenia ruchu produktów drzewnych, wywożonych z lasu (w tym z użyciem metek elektronicznych),
- c) analizowanie potrzeb podjęcia prac badawczych i prac o podobnym charakterze, a także inicjowanie procesów badawczych w zakresie zadań przypadających Wydziałowi Geoinformatyki Lasów Państwowych,
- d) opracowywanie programów działań rozwojowych o charakterze wdrożeniowym, a także powszechnym, mającym na celu wprowadzenie w Lasach Państwowych nowych technik oraz technologii w zakresie pozyskiwania, przetwarzania informatycznego, jak też wykorzystywania informacji przestrzennych,
- e) sporządzanie wstępnych wersji (wersji opisowych) dokumentacji analitycznej, służących rozwojowi geometrycznego systemu informatycznego w Lasach Państwowych, w tym w zakresie źródeł oraz metod pozyskiwania informacji przestrzennych;
- 7) na polu wewnętrznego nadzoru – udzielania w trybie wewnętrznym porad i konsultacji, kształtowania wewnętrznej doktryny działania:
- a) nadzorowanie oraz koordynowanie komórek organizacyjnych regionalnych dyrekcji Lasów Państwowych, właściwych w sprawach informacji przestrzennych oraz leśnych map numerycznych, w szczególności poprzez:
- wizyty terenowe,
 - zwoływanie oraz odbywanie narad roboczych, w tym o charakterze szkoleniowym,
 - pośrednie badanie stanu geometrycznych baz danych, funkcjonujących na poziomie regionalnych dyrekcji Lasów Państwowych,
- b) koordynowanie realizacji programów, o których mowa w pkt. 6, lit. d),
- c) udzielanie porad, konsultacji oraz kształtowania wewnętrznej doktryny działania w zakresie zarządzania przestrzenią, w szczególności w trybie operacyjno-roboczym oraz w trybie organizowania, przynajmniej raz do roku, ogólnopolskiej leśnej konferencji geoinformatycznej,
- 8) na innych polach działania – realizowanie zadań własnych Wydziału Geoinformatyki Lasów Państwowych, ujętych w rocznym planie finansowo-gospodarczym Dyrekcji Generalnej Lasów Państwowych”;
6. W schemacie organizacyjnym, w pionie zastępcy dyrektora generalnego ds. gospodarki leśnej dodaje się element opisany jako „Wydział Geoinformatyki Lasów Państwowych [ZK]”.
7. Załącznik do zarządzenia uzupełnia się o „Aneks nr 1 – klasyfikacja podziału przestrzeni kraju na obszary funkcjonalne” – o strukturze oraz zawartości, jak w załączniku nr 1 do niniejszego zarządzenia.

§ 2

Niniejsze zarządzenie wchodzi w życie z dniem 15 maja 2007 r.

**DYREKTOR GENERALNY
LASÓW PAŃSTWOWYCH
mgr inż. Andrzej Matysiak**

¹ Statut Państwowego Gospodarstwa Leśnego Lasy Państwowe został nadany zarządzeniem nr 50 ministra ochrony środowiska, zasobów naturalnych i leśnictwa z 18 maja 1994 r. W § 6 Statutu Lasów Państwowych ustanowiono, że w wykonaniu zadań określonych przez ustawę (o lasach) oraz przez przepisy wykonawcze do ustawy, a także w wykonaniu innych przepisów prawnych - dyrektor generalny LP wydaje zarządzenia i decyzje obowiązujące w Lasach Państwowych. Przepis § 6 Statutu Lasów Państwowych stanowi jedyną podstawę (delegację) do wydawania przez dyrektora generalnego Lasów Państwowych zarządzeń oraz podejmowania decyzji zarządczych.

² W § 13, ust. 1 Statutu ustanowiono, że organizację Dyrekcji Generalnej Lasów Państwowych ustala regulamin nadany przez dyrektora generalnego LP.

**Załącznik nr 1 do zarządzenia nr 22 dyrektora generalnego Lasów Państwowych
publikujemy w środku numeru (strony I–XXIV)**

ZARZĄDZENIE NR 26
dyrektora generalnego Lasów Państwowych
z 23 maja 2007 r.

**W SPRAWIE ZASAD
PLANOWANIA I ROZLICZANIA
KOSZTÓW SPORZĄDZANIA
PLANÓW URZĄDZENIA LASU**

ZU-7019-18/2007

Na podstawie art. 33, ust. 1 i ust. 3, pkt 1a i pkt 4 ustawy z 28 września 1991 r. o lasach (Dz. U. z 2005 r., nr 45, poz. 435, z późniejszymi zmianami) oraz § 6 i 8, ust. 1, pkt 2 Statutu Państwowego Gospodarstwa Leśnego Lasy Państwowe – stanowiącego załącznik do zarządzenia nr 50 ministra ochrony środowiska, zasobów naturalnych i leśnictwa z 18 maja 1994 r. w sprawie nadania statutu Państwowemu Gospodarstwu Leśnemu Lasy Państwowe – zarządzam, co następuje.

§ 1

1. Wprowadzam do stosowania w Lasach Państwowych „Wytyczne w sprawie zasad planowania i rozliczania kosztów sporządzania planów urządzenia”, stanowiące załącznik nr 1 do niniejszego zarządzenia.
2. Wprowadzam do stosowania w Lasach Państwowych formularz „TABELA UL” według wzoru stanowiącego załącznik nr 2 do niniejszego zarządzenia.

ZAŁĄCZNIK NR 1
dyrektora generalnego Lasów Państwowych
z 23 maja 2007 r.

WYTYCZNE
w sprawie zasad planowania i rozliczania kosztów
sporządzania planów urządzenia lasu

§ 1

Użyte w niniejszych „Wytycznych...” określenia oznaczają:

- 1) roboty urządzeniowe lub prace urządzeniowe – prace zmierzające do sporządzenia planu urządzenia lasu dla nadleśnictwa;
- 2) zlecenie sporządzenia planu urządzenia lasu – ogłoszenie przetargu na sporządzenie planu urządzenia lasu nadleśnictwa w Biuletynie Informacji Publicznej, właściwym dla Regionalnej Dyrekcji LP;
- 3) zlecenie wykonania opracowania glebowo-siedliskowego – ogłoszenie przetargu na wykonanie opracowania glebowo-siedliskowego w Biuletynie Informacji Publicznej, właściwym dla regionalnej dyrekcji LP;
- 4) szacunkowe koszty prac urządzenia lasu (szacunkowa wartość zamówienia – kwota netto) – koszty robót urządzeniowych ukształtowane na podstawie umów z kilku ostatnich lat w nadleśnictwach o pracochłonności zbliżonej do nadleśnictwa zlecanego, z uwzględnieniem rzeczywistego zakresu robót oraz ostatnio opublikowanego wskaźnika inflacji;
- 5) pracochłonność prac urządzeniowych – wartość sumy punktów przeliczeniowych dla 1 ha, określona na podstawie zasad obliczania wartości punktowej prac urządzeniowych i glebowo-siedliskowych w PGL LP z zastosowaniem aktualnych danych;
- 6) umowa na prace urządzeniowe – umowa zawarta pomiędzy dyrektorem regionalnej dyrekcji Lasów Państwowych, a – w odniesieniu do sporządzenia projektu planu urządzenia lasu – koncesjonowanym wykonawcą planu urządzenia lasu, posiadającym „zezwoleń”, o którym mowa w art. 19a ustawy z 28 września 1991 r. o lasach (Dz. U. z 2005 r., nr 45, poz. 435, z późniejszymi zmianami) i/lub certyfikowanym wykonawcą – w odniesieniu

3. Wprowadzam do stosowania w Lasach Państwowych „Zasady obliczania wartości punktowej dla prac urządzeniowych i glebowo-siedliskowych w PGL LP”, stanowiące załącznik nr 3 do niniejszego zarządzenia.

§ 2

1. Sporządzenie planu urządzenia lasu obejmuje prace wyszczególnione w „Instrukcji urządzania lasu”, stanowiącej załącznik do zarządzenia nr 43 dyrektora generalnego Lasów Państwowych z 18 kwietnia 2003 r. oraz inne specjalistyczne opracowania i analizy uzupełniające, niezbędne do sporządzenia planu urządzenia lasu, wynikające z ustaleń narady wstępnej lub komisji techniczno-gospodarczych.
2. W Instrukcji urządzania lasu, o której mowa w ust. 1, w części 1, zatytułowanej „Instrukcja sporządzania planu urządzenia lasu dla nadleśnictwa”, § 125, ust. 2, pkt 3 otrzymuje brzmienie:
„3) ogłoszenie przetargu w sprawie wykonania projektu planu urządzenia lasu i zawarcie umowy z wybraną – w trybie przepisów ustawy o zamówieniach publicznych – koncesjonowaną jednostką wykonawstwa urządzeniowego;”.

§ 3

Traci moc zarządzenie nr 82 dyrektora generalnego Lasów Państwowych z 30 grudnia 2005 r. w sprawie zasad planowania i rozliczania kosztów sporządzania planów urządzenia lasu.

§ 4

Zarządzenie wchodzi w życie z dniem 1 czerwca 2007 r.

**DYREKTOR GENERALNY
LASÓW PAŃSTWOWYCH**
mgr inż. Andrzej Matysiak

- do wykonania opracowania glebowo-siedliskowego, o którym mowa w rozdz. A, pkt 15 „Instrukcji urządzania lasu” – cz. 2 – „Instrukcja wyróżniania i kartowania siedlisk leśnych, zgodnie z przepisami kodeksu cywilnego oraz prawa zamówień publicznych, podpisana przed rozpoczęciem prac inwentaryzacyjnych;
- 7) kontrole i odbiory robót urządzeniowych – czynności niezbędne ze strony właściwej regionalnej dyrekcji Lasów Państwowych, zgodne z zarządzeniem nr 63 dyrektora generalnego Lasów Państwowych z 13 sierpnia 2002 r. w sprawie kontroli i odbioru robót urządzeniowych zlecanych przez regionalne dyrekcje Lasów Państwowych, a warunkujące uregulowanie należności za wykonane roboty.

§ 2

Przy sporządzaniu projektu planu urządzenia lasu obowiązują ustalony w niniejszych „Wytycznych” tryb postępowania w zakresie zlecenia, wartościowania, kontroli i odbioru robót urządzeniowych, obejmujący:

- 1) zlecenie sporządzenia planu urządzenia lasu dla nadleśnictwa, w terminie do końca września roku poprzedzającego rozpoczęcie prac terenowych;
- 2) zgłoszenie do Dyrekcji Generalnej Lasów Państwowych (zwanej dalej DGLP) przewidywanego zakresu i szacunkowych kosztów prac urządzenia lasu w następnym roku, na formularzu TABELA UL, na podstawie średniej wartości 1 ha oraz 1 punktu przeliczeniowego, po uwzględnieniu wskaźnika inflacji za ostatni rok, ogłoszonego przez GUS;
- 3) zawarcie umów o sporządzenie planów urządzenia lasu, wykonanie opracowania glebowo-siedliskowego lub innego opracowania z zakresu robót ujętych w harmonogramie prac urządzeniowych oraz przekazanie danych o nowych umowach do DGLP w terminie jednego miesiąca od podpisania umowy z wykonawcą prac;
- 4) przeprowadzanie kontroli i odbiorów etapów robót określonych w umowie, zgodnie z przyjętą procedurą;
- 5) przestrzeganie terminów zawartych w umowie oraz zabezpieczenie właściwej jakości prac urządzeniowych.

ZAŁĄCZNIK NR 2
do zarządzenia nr 26
dyrektora generalnego Lasów Państwowych
z 23 maja 2007 r.

BILP 6/2007

TABELA UL

RDLP	Rodzaj robót urządzeniowych ¹⁾	Rodzaj robót wg terminów realizacji umów ²⁾	Nadleśnictwo	Łącznie wielkości umowne		Ceny jednostkowe		Plan na rok	
				powierzchnia w pełnych ha	liczba pkt/1ha wg zasad obliczania ³⁾	koszt ogólny w tys. zł	zł/ha	zł/pkt ⁴⁾	udział (w % całości umowy)
1	2	3	4	5	6	7	8	9	10
I	Plan ul	A.							
	Razem								
	B.								
	Razem								
Łącznie									
II	Siedliskowe	A.							
	Razem								
	B.								
	Razem								
Łącznie									
III	Inne	A.		X				X	
	Razem			X				X	
	B.			X				X	
	Razem			X				X	
Łącznie				X				X	
OGÓŁEM				X				X	

1) I: PLAN UL (wg „Instrukcji ul” cz. 1 i 3), II: SIEDLISKOWE (wg „Instrukcji ul” cz. 2), III: INNE (prace fitosocjologiczne, aneksy,).

2) A: w toku, B: nowe.

3) Opracowane na podstawie „Zasad obliczania wartości punktowej...w PGL LP”.

4) Wg średniej krajowej (na rok 2007 dla planów ul: 5,7595, na rok 2007 dla prac glebowo-siedliskowych: 5,2914).

Sporządził

Zaakceptował

ZAŁĄCZNIK NR 3
do zarządzenia nr 26
dyrektora generalnego Lasów Państwowych
z 23 maja 2007 r.

Zasady obliczania wartości punktowej
dla prac urządzeniowych
i glebowo-siedliskowych w PGL LP

A. ZASADY OBLICZANIA WARTOŚCI PUNKTOWEJ PRAC
URZĄDZENIOWYCH DLA NADLEŚNICTW – PRZYJĘTE WAGI

- 1. KLASY WIEKU** – średnioważone powierzchnią
 - I – 1,3
 - II – 1,2
 - III + leśna niezalesiona i nieleśna – 1,0
 - IV – 1,5
 - V – 1,7
 - KO, KDO, SP – 2,0
- 2. LICZBA GATUNKÓW** – średnioważone powierzchnią
 - 1 gatunek – 1,0
 - 2 gatunki – 1,2
 - 3–4 gatunki – 1,3
 - 5 i więcej gatunków – 1,4
 - II-piętrowe – 1,4
- 3. SIEDLISKA** – średnioważone powierzchnią
 - Bs, Bśw – 1,0
 - BMśw, BMwyżśw, BGśw, BWG, BMGśw, (BMwyż, BG, BMG) – 1,2
 - Bw, Bmw, BMwyżw, BGw, BMGw, Bb, Bmb, Bgb, BMGb – 1,4
 - LMśw, Lśw, LMwyżśw, Lwyżśw, LMGśw, LGśw (LMwyż, Lwyż, LMG, LG) – 1,6
 - LMw, Lmb, Lw, Lwyżw, LMGw, LGw – 1,8
 - OI, OIJ, Lł, OIJwyż, Lwyż, LiG, OIJG, OIG – 2,0
- 4. ŚREDNIA WIELKOŚĆ WYDZIELENIA**
 - ponad 6 ha – 1,0
 - od 4 do 6 ha – 1,1
 - od 3 do 3,99 ha – 1,2
 - od 2,5 do 2,99 ha – 1,4
 - od 2 do 2,49 ha – 1,6
 - od 1,8 do 1,99 ha – 1,8
 - poniżej 1,8 ha – 2,0
- 5. LESISTOŚĆ**
 - ponad 80% – 1,0
 - 60–79% – 1,05
 - 40–59% – 1,10
 - 20–39% – 1,15
 - 10–19% – 1,20
 - do 10% – 1,25
- 6. PROCENT WYSTĘPOWANIA PODROSTÓW I PODSZYTÓW (bez nalotów)**
 - do 30% – 1,0
 - 31–50% – 1,05
 - ponad 50% – 1,1
- 7. LICZBA POWIERZCHNI PRÓBNYCH NA 100 ha**
 - do 10 szt. – 1,00
 - od 10,1 do 15 szt. – 1,05
 - od 15,1 do 20 szt. – 1,10
 - od 20,1 do 25 szt. – 1,15
 - od 25,1 do 30 szt. – 1,20
 - ponad 30 szt. – 1,25
- 8. PRZECIĘTNA POWIERZCHNIA DZIAŁKI EWIDENCYJNEJ**
 - ponad 20 ha – 1,0
 - od 15,1 do 20,0 – 1,1
 - od 11,1 do 15,0 – 1,2

- od 8,1 do 11,0 – 1,3
- od 6,0 do 8,0 – 1,4
- poniżej 6,0 – 1,5

- 9. NACHYLENIA TERENU** – średnioważone powierzchnią
 - do 7° – 1,0
 - od 7,1° do 12° – 1,10
 - od 12,1° do 17° – 1,20
 - od 17,1° do 30° – 1,30
 - ponad 30° – 1,40

WARTOŚĆ PUNKTOWA 1 ha PRAC URZĄDZENIOWYCH WYNIKA Z ILOCZYNU WSPÓŁCZYNNIKÓW 1 DO 9 POWIĘKSZONEGO O STAŁĄ WARTOŚĆ PRAC URZĄDZENIOWYCH W WYSOKOŚCI 2 pkt.

B. ZASADY OBLICZANIA WARTOŚCI PUNKTOWEJ PRAC GLEBOWO-SIEDLISKOWYCH DLA NADLEŚNICTW – PRZYJĘTE WAGI

- 1. SIEDLISKA** – średnioważone powierzchnią
 - Bs, Bśw – 1,0
 - BMśw, BMwyżśw, BGśw, BWG, BMGśw, (BMwyż, BG, BMG) – 1,2
 - Bw, Bmw, BMwyżw, BGw, BMw, Bb, Bmb, Bgb, BMGb – 1,4
 - LMśw, Lśw, LMwyżśw, Lwyżśw, LMGśw, LGśw, (LMwyż, Lwyż, LMG, LG) – 1,6
 - LMw, Lmb, Lw, Lwyżw, LMGw, LGw – 1,8
 - OI, OIJ, Lł, OIJwyż, LiG, OIJG, OIG – 2,0
- 2. LESISTOŚĆ**
 - ponad 80% – 1,0
 - 60–79% – 1,1
 - 40–59% – 1,2
 - 20–39% – 1,3
 - 10–19% – 1,4
 - do 10% – 1,5
- 3. NACHYLENIA TERENU** – średnioważone powierzchnią
 - do 7° – 1,0
 - od 7,1° do 12° – 1,10
 - od 12,1° do 17° – 1,20
 - od 17,1° do 30° – 1,30
 - ponad 30° – 1,40
- 4. PRZECIĘTNA POWIERZCHNIA DZIAŁKI EWIDENCYJNEJ**
 - ponad 20 ha – 1,0
 - od 15,1 do 20,0 ha – 1,05
 - od 11,1 do 15,0 ha – 1,10
 - od 8,1 do 11,0 ha – 1,15
 - od 6,0 do 8,0 ha – 1,20
 - poniżej 6,0 ha – 1,25
- 5. RZEŻBA TERENU** – średnioważona powierzchnią
 - nizinny – 1,0
 - wyżynny – 1,3
 - górski – 1,8
- 6. LICZBA WYSTĘPUJĄCYCH TYPÓW SIEDLISKOWYCH**
 - do 5 – 1,0
 - od 6 do 10 – 1,2
 - od 11 do 13 – 1,4
 - od 14 do 16 – 1,6
 - od 17 do 20 – 1,8
 - ponad 20 – 2,0
- 7. STOPIEŃ ZAGĘSZCZENIA DLA POWIERZCHNI TYPOLOGICZNYCH** (standardowo przyjęty pierwszy stopień)
 - I stopień – 1,0
 - II stopień – 1,3
 - III stopień – 1,7
 - IV stopień – 2,0



ZARZĄDZENIE NR 27
dyrektora generalnego Lasów Państwowych
z 23 maja 2007 r.

W SPRAWIE
ZMIANY ORAZ UZUPEŁNIENIA ZAŁĄCZNIKA
DO ZARZĄDZENIA NR 6 DYREKTORA
GENERALNEGO LASÓW PAŃSTWOWYCH
Z 8 LUTEGO 2006 ROKU
W SPRAWIE
REGULAMINU ORGANIZACYJNEGO
DYREKCJI GENERALNEJ
LASÓW PAŃSTWOWYCH

GP-021-3/2007

Na podstawie § 6 Statutu Państwowego Gospodarstwa Leśnego Lasy Państwowe¹, zwanego dalej statutem, w wykonaniu obowiązku dyrektora generalnego Lasów Państwowych, o którym mowa w § 13, ust.1 statutu², zarządzam, co następuje.

§ 1

W załączniku do zarządzenia nr 6 dyrektora generalnego Lasów Państwowych z 8 lutego 2006 roku w sprawie regulaminu organizacyjnego Dyrekcji Generalnej Lasów Państwowych wprowadzam następujące zmiany oraz uzupełnienia:

1. W spisie treści, w części IV.3 dodaje się pkt 24 w następującym brzmieniu: „24. Wydział Ochrony Przyrody w Lasach Państwowych – 38”.
2. W § 7, pkt 2 dodaje się literę m) w następującym brzmieniu: „m) Wydział Ochrony Przyrody w Lasach Państwowych – symbol ZP”.
3. Dodaje się § 51 b w następującym brzmieniu:
„§ 51 b
1. Wydział Ochrony Przyrody w Lasach Państwowych stanowi komórkę wewnętrzną Dyrekcji Generalnej Lasów Państwowych, utworzoną w celu zapewnienia udziału Dyrekcji Generalnej Lasów Państwowych w wykonywaniu zadań przypadających Państwowemu Gospodarstwu Leśnemu Lasy Państwowe w zakresie:
 - 1) ochrony przyrody w lasach w ramach zagospodarowania lasu³;
 - 2) ochrony przyrody w lasach w ramach uczestniczenia Państwowego Gospodarstwa Leśnego Lasy Państwowe w stanowieniu oraz utrzymaniu sieci obszarów Natura 2000⁴;
 - 3) pozostałej ochrony przyrody, o której mowa w ustawie z 16 kwietnia 2004 r. o ochronie przyrody (Dz. U. z 2004 r., nr 92, poz. 880, z 2005 r., nr 113, poz. 954, nr 130, poz. 1087)⁵.
2. Wydział Ochrony Przyrody w Lasach Państwowych, stanowiąc część składową Dyrekcji Generalnej Lasów Państwowych jako aparatu wykonawczego dyrektora generalnego Lasów Państwowych, wykonuje zadania przygotowawczo-pomocnicze, poprzedzające oraz skutkujące projektami oświadczeń woli dyrektora generalnego Lasów Państwowych o charakterze rozstrzygającym, chyba że dalej idące umocowania naczelnika Wydziału do reprezentowania dyrektora generalnego Lasów Państwowych w sprawach indywidualnie oznaczonych, wynikają z odrębnych uregulowań.

3. Działalność Wydziału Ochrony Przyrody w Lasach Państwowych zalicza się do:
 - 1) zasadniczej działalności administracyjnej;
 - 2) ochrony przyrody, w tym w ramach zagospodarowania lasu:
 - a) realizowanej jako zadanie:
 - suwerenne Lasów Państwowych,
 - w zastępstwie administracji rządowej, w tym w związku:
 - z obowiązkiem ustawowym, ciążącym na Lasach Państwowych,
 - ze zleceniem wykonania zadań na podstawie art. 54 ustawy z 28 września 1991 roku o lasach,
 - z zawartym porozumieniem na wykonywanie zadań,
 - z wydanymi przez ministra właściwego do spraw środowiska wytycznymi lub poleceniami,
 - b) wykonywanej przez wydział:
 - samodzielnie lub z ewentualnym wykorzystaniem usług obcych zewnętrznych,
 - poprzez korzystanie z usług zakładów Lasów Państwowych oraz usług wewnątrzinstytucjonalnych nadleśnictw oraz regionalnych dyrekcji Lasów Państwowych.
4. Z punktu widzenia autonomiczności Wydział Ochrony Przyrody w Lasach Państwowych wykonuje następujące zadania:
 - 1) wspólne dla wszystkich kierowników komórek wewnętrznych Dyrekcji Generalnej Lasów Państwowych w ramach zasadniczej działalności administracyjnej;
 - 2) wspólne dla wszystkich komórek wewnętrznych Dyrekcji Generalnej Lasów Państwowych w ramach zasadniczej działalności administracyjnej;
 - 3) własne Wydziału Ochrony Przyrody w Lasach Państwowych, w ramach zasadniczej działalności leśnej lub ochrony przyrody.
5. W ramach zadań wspólnych dla wszystkich kierowników komórek wewnętrznych Dyrekcji Generalnej Lasów Państwowych naczelnik Wydziału Ochrony Przyrody w Lasach Państwowych w szczególności:
 - 1) uczestniczy z głosem opiniodawczo-doradczym w posiedzeniach kierownictwa Dyrekcji Generalnej Lasów Państwowych;
 - 2) składa wnioski w sprawie ukształtowania obsady kadrowej Wydziału Ochrony Przyrody w Lasach Państwowych oraz poziomu wynagrodzenia, premiowania i nagradzania pracowników tego wydziału;
 - 3) ustala oraz wprowadza wewnętrzny podział zadań, uprawnień i kompetencji w Wydziale Ochrony Przyrody w Lasach Państwowych, przekazując informację na ten temat do komórki właściwej w sprawach kadr, w celu uwzględnienia w szczegółowym zakresie zadań pracowników Dyrekcji Generalnej Lasów Państwowych, przypisanych organizacyjnie do Wydziału Ochrony Przyrody w Lasach Państwowych;
 - 4) ustala i wprowadza wewnętrzny system organizacyjny oraz wewnętrzny system informacyjny Wydziału Ochrony Przyrody w Lasach Państwowych, utrwalając rozstrzygnięcia na ten temat w dokumencie przekazywanym do komórki właściwej w sprawach kadr, celem użycia jako aneksu do szczegółowego zakresu zadań, o których mowa w pkt. 3;
 - 5) kieruje na bieżąco Wydziałem Ochrony Przyrody w Lasach Państwowych poprzez:
 - a) podejmowanie wszelkich decyzji operacyjnych w sprawach indywidualnie oznaczonych, dotyczących Wydziału Ochrony Przyrody w Lasach Państwowych;
 - b) interwencje operacyjne, w tym u przełożonych, na rzecz realizacji zadań i przedsięwzięć oraz spraw w toku, dotyczących Wydziału Ochrony Przyrody w Lasach Państwowych;
 - c) wydawanie podległym pracownikom lub zespołom pracowników poleceń służbowych.

- w formie dekretacji na korespondencji i notatek służbowych,
 - w trybie odpraw pracowników Wydziału Ochrony Przyrody w Lasach Państwowych,
 - w trybie operacyjnym;
- 6) wykonuje inne zadania na polecenie dyrektora generalnego Lasów Państwowych lub jego zastępców.
6. W ramach zadań wspólnych dla wszystkich komórek wewnętrznych Dyrekcji Generalnej Lasów Państwowych Wydział Ochrony Przyrody w Lasach Państwowych w szczególności:
- 1) uczestniczy w okresowej inwentaryzacji mienia, przypisanego do Wydziału Ochrony Przyrody w Lasach Państwowych oraz pracowników Dyrekcji Generalnej Lasów Państwowych tego wydziału – stosowanie do zadań, utrwalonych we właściwym akcie reglamentacji wewnętrznej dyrektora generalnego Lasów Państwowych;
 - 2) podejmuje działania niezbędne do ochrony mienia, o którym mowa w pkt. 1;
 - 3) uczestniczy – według właściwości zadaniowej – w tworzeniu planu finansowo-gospodarczego Lasów Państwowych oraz Dyrekcji Generalnej Lasów Państwowych;
 - 4) dokonuje – według właściwości zadaniowej – oceny merytorycznej dowodów księgowych;
 - 5) uczestniczy – według właściwości zadaniowej – w załatwianiu spraw wynikających z korespondencji bieżącej, wpływającej do Dyrekcji Generalnej Lasów Państwowych, w tym w ramach elektronicznego obiegu dokumentów;
 - 6) uczestniczy w sprawozdawczości w ramach statystyki publicznej oraz wewnątrzinstytucjonalnej;
 - 7) uczestniczy w utrzymywaniu oraz wykorzystywaniu w wykonywaniu zadań Wydziału Ochrony Przyrody w Lasach Państwowych informatycznej bazy danych systemu informatycznego Lasów Państwowych, w części przypisanej do Wydziału Ochrony Przyrody w Lasach Państwowych, w szczególności poprzez:
 - a) zapewnienie wprowadzania do tej bazy danych informacji pierwotnych (źródłowych) – w ramach obowiązków ciążących w tym zakresie na Wydziale Ochrony Przyrody w Lasach Państwowych,
 - b) generowanie oraz wykorzystywanie raportów wspomagających działanie Wydziału Ochrony Przyrody w Lasach Państwowych, w tym raportów kontrolingowych;
 - 8) uczestniczy w utrzymaniu Biuletynu Informacji Publicznej (strona Dyrekcji Generalnej Lasów Państwowych) – stosownie do zadań przypisanych w odrębnym zarządzeniu dyrektora generalnego Lasów Państwowych w tej sprawie;
 - 9) wykonuje inne zadania na polecenie dyrektora generalnego Lasów Państwowych lub jego zastępców.
7. W ramach zadań własnych Wydział Ochrony Przyrody w Lasach Państwowych wykonuje w szczególności następujące zadania w zakresie zasadniczej działalności administracyjnej:
- 1) na polu utrzymania, w ramach zasadniczej działalności administracyjnej, ruchomości, stanowiących wyposażenie Dyrekcji Generalnej Lasów Państwowych:
 - a) doprowadzanie do należytego wyposażenia Wydziału Ochrony Przyrody w Lasach Państwowych w urządzenia oraz sprzęt,
 - b) utrzymywanie urządzeń oraz sprzętu, o których mowa w lit. a, w należyłym stanie,
 - c) doprowadzanie do niezbędnego konserwowania urządzeń oraz sprzętu służących do realizacji zadań wydziału;
 - 2) na polu współpracy, w ramach zasadniczej działalności administracyjnej, z organami administracji rządowej, innymi organami władzy publicznej oraz instytucjami państwowymi w zakresie kształtowania celów działalności leśnej, tworzenia deklaracji politycznych i aktów prawnych, standaryzacji, jak też normalizacji, tworzenia polityki sektorowej, programów oraz strategii rządowych, przygotowywanie dla dyrektora generalnego Lasów Państwowych opinii, komentarzy oraz propozycji rozwiązań, dotyczących w szczególności:
 - a) projektów aktów prawnych dotyczących ochrony przyrody w ogóle, w tym ochrony przyrody w obrębie lasów,
 - b) projektów krajowej strategii ochrony i zrównoważonego użytkowania różnorodności biologicznej wraz z programami działań,
 - c) wszelkiej polityki, programów, strategii oraz standardów i norm w części, w której akty te odnoszą się do zagadnień związanych z ochroną przyrody – o ile ich ranga, w tym ogólnokrajowy zasięg, uzasadniają zaangażowanie wydziału;
 - 3) na polu reglamentacji wewnętrznej w Lasach Państwowych – tworzenie, w ramach zasadniczej działalności administracyjnej, projektów, jak też projektów nowelizacji wszelkich zarządzeń oraz decyzji zarządczych dyrektora generalnego Lasów Państwowych w sprawach związanych z ochroną przyrody w Lasach Państwowych;
 - 4) na polu pozyskiwania oraz ustalania (szczególnie poprzez zawieranie porozumień i umów), w ramach zasadniczej działalności administracyjnej, warunków działania i współdziałania z kontrahentami Lasów Państwowych:
 - a) współdziałanie z zespołem ds. zamówień publicznych Dyrekcji Generalnej Lasów Państwowych w procesie wyłaniania usługodawców, niezbędnych do realizacji zadań Dyrekcji Generalnej Lasów Państwowych w sprawach związanych z zakresem działania Wydziału Ochrony Przyrody w Lasach Państwowych,
 - b) ustalanie ram oraz szczegółów współpracy z organami oraz podmiotami gospodarki narodowej, w tym w szczególności:
 - dysponującymi bazami danych, przydatnymi do wykonywania zadań przez Lasy Państwowe w zakresie Wydziału Ochrony Przyrody w Lasach Państwowych,
 - finansującymi lub współfinansującymi koszty zadań Wydziału,
 - uczestniczącymi w procesie ochrony przyrody;
 - 5) na polu działalności analityczno-koncepcyjnej w ramach zasadniczej działalności administracyjnej:
 - a) współpraca z Wydziałem Informatyki Lasów Państwowych oraz Wydziałem Geoinformatyki Lasów Państwowych w rozpoznawaniu oraz informatycznym katalogowaniu wszelkich zewnętrznych baz danych, w tym baz geometrycznych, potrzebnych do wykonywania zadań Lasów Państwowych w zakresie działania Wydziału Ochrony Przyrody w Lasach Państwowych,
 - b) współpraca z Wydziałem Geoinformatyki Lasów Państwowych w rozpoznawaniu technik oraz technologii pozyskiwania informacji przestrzennych, przydatnych w realizacji zadań Wydziału Ochrony Przyrody w Lasach Państwowych – w szczególności w zakresie:
 - technik oraz technologii wstępnego rozpoznawania występowania siedlisk przyrodniczych oraz gatunków flory i fauny, w tym na podstawie teledetekcji,
 - technik oraz technologii inwentaryzacji bogactwa przyrodniczego poprzez:
 - rejestrację odgłosów awifauny, w tym z użyciem rejestracji on-line,
 - identyfikację gatunków fauny w podczerwieni oraz w świetle widzialnym, w tym poprzez rejestrację on-line,
 - identyfikację gatunków fauny oraz flory na podstawie automatycznej interpretacji numerycznego odwzorowania rzeczywistości:
 - technologii pozycjonowania stanowisk gatunków fauny oraz flory, a także granic siedlisk przyrodniczych,
 - technik oraz technologii informatycznego wyodrębniania obszarów funkcjonalnych, homogenicznych z punktu widzenia bogactwa przyrodniczego,
 - c) rozpoznawanie oraz katalogowanie wiedzy na temat:
 - metodyki, stosowanej przy inwentaryzacji oraz monitorowaniu bogactwa przyrodniczego,
 - metodyki przewidywanego oddziaływania realizacji planów działania oraz realizacji przedsięwzięć gospodarczych na bogactwo przyrodnicze,
 - technik oraz technologii działań, kompensujących

- spodziewaną lub faktyczną (rzeczywistą) utratę bogactwa przyrodniczego;
- d) analizowanie potrzeb podjęcia prac badawczych oraz o podobnym charakterze, a także inicjowanie procesów badawczych w zakresie zadań, przypadających Wydziałowi Ochrony Przyrody w Lasach Państwowych,
 - e) opracowywanie programów działań rozwojowych o charakterze wdrożeniowym oraz powszechnym, mającym na celu wprowadzenie w Lasach Państwowych nowych technik, technologii oraz metodyk, o których mowa w lit. b i c;
 - f) opracowywanie programów działań, w tym działań rozwojowych, w zakresie ochrony przyrody, w ramach zagospodarowania lasu, w szczególności:
 - udział w opracowywaniu planów ochrony przyrody w nadleśnictwie poprzez wydawanie opinii o tym programie jako części planu urzędzenia lasu zawierającej kompleksowy opis stanu przyrody, zadania z zakresu jej ochrony i metody ich realizacji, obejmującej zasięg terytorialny nadleśnictwa,
 - programowanie na poziomie ogólnokrajowym ochrony gatunków, siedlisk i szlaków migracji gatunków chronionych, w tym z uwzględnieniem działań rewitalizacyjnych oraz reintrodukcyjnych,
 - programowanie ochrony przyrody *ex situ* w celu zachowania materiału rozmnożeniowego oraz informacji genetycznej o roślinności leśnej zanikającej z przyczyn o charakterze globalnym (roślinność leśna zanikająca na dużych powierzchniach gruntów z przyczyn – uwarunkowań – o charakterze globalnym jest nośnikiem bogactwa genetycznego Ziemi; materiał rozmnożeniowy tej roślinności powinien być gromadzony oraz przechowywany w bankach genów na niedające się przewidzieć potrzeby przyszłych pokoleń; znaczenie priorytetowe powinny mieć programy: pozyskiwania, gromadzenia oraz przechowywania materiału rozmnożeniowego roślinności leśnej, podlegającej procesowi zaniku, jak też wszelkie inne projekty służące tworzeniu ogólnokrajowego banku rezerw zasobów genowych *ex situ* z wykorzystaniem banku genów);
- 6) na polu ochrony przyrody w ramach zagospodarowania lasu:
- a) doprowadzanie do uwzględnienia problematyki ochrony przyrody w działalności edukacyjnej oraz promocyjnej przez dyrektora generalnego Lasów Państwowych,
 - b) doprowadzanie do prowadzenia działalności przez Dyрекcję Generalną Lasów Państwowych z uwzględnieniem wymagań ochrony przyrody,
 - c) tworzenie ogólnokrajowego banku danych o zróżnicowaniu genetycznym gatunków flory oraz fauny, w tym charakterystycznej dla ekosystemów leśnych (rozwój prewencyjnej ochrony przyrody z użyciem metod banku genów *ex situ* nie będzie możliwy bez uwzględnienia aspektu zróżnicowania fauny i flory pod względem genomu oraz genotypu, z uwzględnieniem relacji między genomem oraz genotypem i naturalnymi cechami oraz właściwościami tej roślinności (takimi jak odporność na zniekształcenie środowiska naturalnego czy predyspozycje do wybranych świadczeń pozaprodukcyjnych) – z wykorzystaniem usług obcych oraz Leśnego Banku Genów w Kostrzycy;
- 7) na polu ochrony przyrody związanej z siecią obszarów Natura 2000:
- a) prowadzenie na terytorium Rzeczypospolitej Polskiej inwentaryzacji oraz monitoringu bogactwa przyrodniczego w związku z ogólnoeuropejską siecią obszarów chronionych Natura 2000:
 - jako zadanie suwerenne Lasów Państwowych, finansowane z funduszu leśnego, realizowane:
 - jako zadanie własne wydziału z ewentualną pomocą usług obcych,
 - z wykorzystaniem przez wydział usług zakładów Lasów Państwowych oraz wewnątrzinstytucjonalnych regionalnych dyrekcji Lasów Państwowych i nadleśnictw,
 - jako zadanie w zastępstwie administracji rządowej, z wykorzystaniem przez wydział usług obcych, zakładów Lasów Państwowych oraz wewnątrzinstytucjonalnych regionalnych dyrekcji Lasów Państwowych i nadleśnictw, realizowane w związku z:
 - obowiązkiem ustawowym, ciążącym na Lasach Państwowych,
 - zleceniem wykonania zadań na podstawie art. 54 ustawy z 28 września 1991 roku o lasach,
 - zawartym porozumieniem na wykonywanie zadań,
 - wydanymi przez ministra właściwego do spraw środowiska wytycznymi lub poleceniami,
- obejmujące również udział w:**
- opracowaniu koncepcji wdrożenia oraz upowszechnienia corocznej inwentaryzacji przyrodniczej i monitoringu bogactwa przyrodniczego na terytorium Rzeczypospolitej Polskiej,
 - opracowaniu projektu programu ogólnopolskich szkoleń w zakresie inwentaryzacji bogactwa przyrodniczego,
 - ogólnopolskich szkoleniach, o których mowa w poprzednim ustępie oraz w pracach wdrożeniowych i upowszechniających inwentaryzację przyrodniczą,
- b) uczestniczenie, w ramach zadań wykonywanych za administrację rządową, w wyznaczaniu na terytorium Rzeczypospolitej Polskiej obszarów specjalnej ochrony ptaków oraz specjalnych obszarów ochrony siedlisk, wchodzących w skład ogólnoeuropejskiej sieci obszarów chronionych Natura 2000,
- c) prowadzenie, w ramach zadań wykonywanych za administrację rządową, banku genów materiału rozmnożeniowego gatunków roślin wymagających ochrony w świetle dyrektywy siedliskowej – z wykorzystaniem usług Leśnego Banku Genów w Kostrzycy (w zakresie gromadzenia w formie generatywnej oraz wegetatywnej, przechowywania i redystrybucji ww. materiału rozmnożeniowego) oraz usług wewnątrzinstytucjonalnych nadleśnictw (w zakresie zakładania, a także utrzymania na terenie szkółek leśnych kwater zajętych przez wymieniony materiał rozmnożeniowy, jak też redystrybucji tego materiału),
- d) prowadzenie, w ramach zadań wykonywanych za administrację rządową, z wykorzystaniem usług Leśnego Banku Genów w Kostrzycy, prac nad mapą genetyczną gatunków flory oraz fauny, wymagających ochrony w świetle dyrektywy ptasiej, a także dyrektywy siedliskowej,
- e) współdziałanie z Zakładem Informatyki Lasów Państwowych oraz wydziałami w Dyrekcji Generalnej Lasów Państwowych: Wydziałem Informatyki Lasów Państwowych oraz Wydziałem Geoinformatyki Lasów Państwowych w zakresie budowy, utrzymania oraz eksploatacji centralnej bazy danych systemu informatycznego, służącego do gromadzenia, porządkowania, przetwarzania i wykorzystywania przetworzonych danych o:
- bogactwie przyrodniczym,
 - planowanych działaniach oraz projektach przedsięwzięć gospodarczych mogących mieć wpływ na bogactwo przyrodnicze,
 - możliwym oraz rzeczywistym wpływie realizacji planowanych działań i projektów przedsięwzięć na bogactwo przyrodnicze,
 - przedsięwzięciach kompensujących i rezultatach ich realizacji – z tym, że działalność ta odbywa się w ramach ochrony przyrody, o której mowa w ust. 1, pkt 2, w powiązaniu z ust. 2, pkt 2a, drugie tiret, odniesienie drugie lub trzecie, a także w powiązaniu z ust. 2, pkt 2b,
- obejmujące w szczególności:**
- opracowanie projektów wzorcowych metodyk prowadzenia rozpoznania bogactwa przyrodniczego na podstawie dostępnej wiedzy bibliograficznej oraz eksperckiej,
 - sporządzanie wstępnych wersji (wersji opisowych) dokumentacji analitycznej ww. centralnej bazy danych,

- udział w opracowywaniu podręcznika użytkownika systemu informatycznego obszarów Natura 2000,
 - upowszechnianie corocznej inwentaryzacji przyrodniczej oraz monitoringu przyrodniczego na terytorium Rzeczypospolitej Polskiej,
- 8) na polu pozostałej ochrony przyrody – doprowadzanie do realizacji zadań w zakresie ochrony przyrody, w razie wystąpienia obiektów chronionych w obrębie nieruchomości gruntowych, znajdujących się w zarządzie Dyrekcji Generalnej Lasów Państwowych;
- 9) na polu wewnętrznego nadzoru, koordynowania działalności oraz udzielania w trybie wewnętrznym porad i konsultacji, a także kształtowania wewnętrznej doktryny działania:
- a) nadzorowanie regionalnych dyrekcji Lasów Państwowych oraz zakładów Lasów Państwowych o zasięgu krajowym, w zakresie wywiązywania się tych jednostek organizacyjnych z obowiązku:
 - uwzględniania problematyki ochrony przyrody w działalności edukacyjnej oraz promocyjnej, prowadzonej przez kierowników wymienionych wyżej jednostek organizacyjnych Lasów Państwowych,
 - prowadzenia działalności leśnej z uwzględnieniem wymagań ochrony przyrody,
 - wykonywania usług oraz usług wewnątrzinstytucjonalnych na rzecz Dyrekcji Generalnej Lasów Państwowych, o których mowa w niniejszym zarządzeniu,
 - wykonywania ochrony przyrody zgodnie z planami ochrony oraz wykazami zadań do wykonania – w razie wystąpienia na terenie nieruchomości znajdującej się w zarządzie regionalnej dyrekcji Lasów Państwowych, obszarowych oraz obiektowych form ochrony przyrody,
 - b) nadzorowanie komórek organizacyjnych, właściwych w sprawach ochrony przyrody, w regionalnych dyrekcjach Lasów Państwowych, w szczególności poprzez wizytacje terenowe, zwoływanie oraz odbywanie roboczych narad tematycznych, w tym o charakterze szkoleniowym – w zakresie wywiązywania się tych komórek z obowiązku nadzorowania przez dyrektorów regionalnych dyrekcji Lasów Państwowych oraz koordynowania przez nich:
 - ochrony zasobów przyrody w lasach, w leśnych kompleksach promocyjnych poprzez realizowanie w nich zadań, ustalonych w programach gospodarczo-ochronnych w LKP,
 - przestrzegania w nadleśnictwach oraz zakładach Lasów Państwowych zasady realizowania działalności leśnej w sposób uwzględniający wymagania ochrony przyrody,
 - c) koordynowanie realizacji programów, o których mowa w pkt. 5, lit. e oraz f od drugiego tiret,
 - d) udzielanie porad, konsultacji oraz kształtowania wewnętrznej doktryny działania w zakresie ochrony przyrody, w szczególności w trybie operacyjno-roboczym;
- 10) na innych polach działania realizowanie zadań własnych wydziału, ujętych w rocznym planie finansowo-gospodarczym Dyrekcji Generalnej Lasów Państwowych”.
8. W schemacie organizacyjnym, w pionie zastępcy dyrektora generalnego ds. gospodarki leśnej dodaje się element opisany jako „Wydział Ochrony Przyrody w Lasach Państwowych [ZP]”.

§ 2

Niniejsze zarządzenie wchodzi w życie z dniem 1 czerwca 2007 roku z tym, że sprawność funkcjonalną działania Wydział Ochrony Przyrody w Lasach Państwowych powinien osiągnąć nie później niż 15 czerwca 2007 r.

**DYREKTOR GENERALNY
LASÓW PAŃSTWOWYCH
mgr inż. Andrzej Matysiak**

¹ Statut Państwowego Gospodarstwa Leśnego Lasy Państwowe został nadany zarządzeniem nr 50 ministra ochrony środowiska, zasobów naturalnych i leśnictwa z 18 maja 1994 r. W § 6 Statutu Lasów Państwowych ustanowiono, że w wykonaniu zadań określonych przez ustawę (o lasach) oraz przez przepisy wykonawcze do ustawy, a także w wykonaniu innych przepisów prawnych dyrektor generalny LP wydaje zarządzenia i decyzje obowiązujące w Lasach Państwowych. Przepis § 6 Statutu Lasów Państwowych stanowi jedyną podstawę (delegację) do wydawania przez dyrektora generalnego Lasów Państwowych zarządzeń oraz podejmowania decyzji zarządczych.

² W § 13, ust. 1 Statutu ustanowiono, że organizację Dyrekcji Generalnej ustala regulamin nadany przez dyrektora generalnego LP.

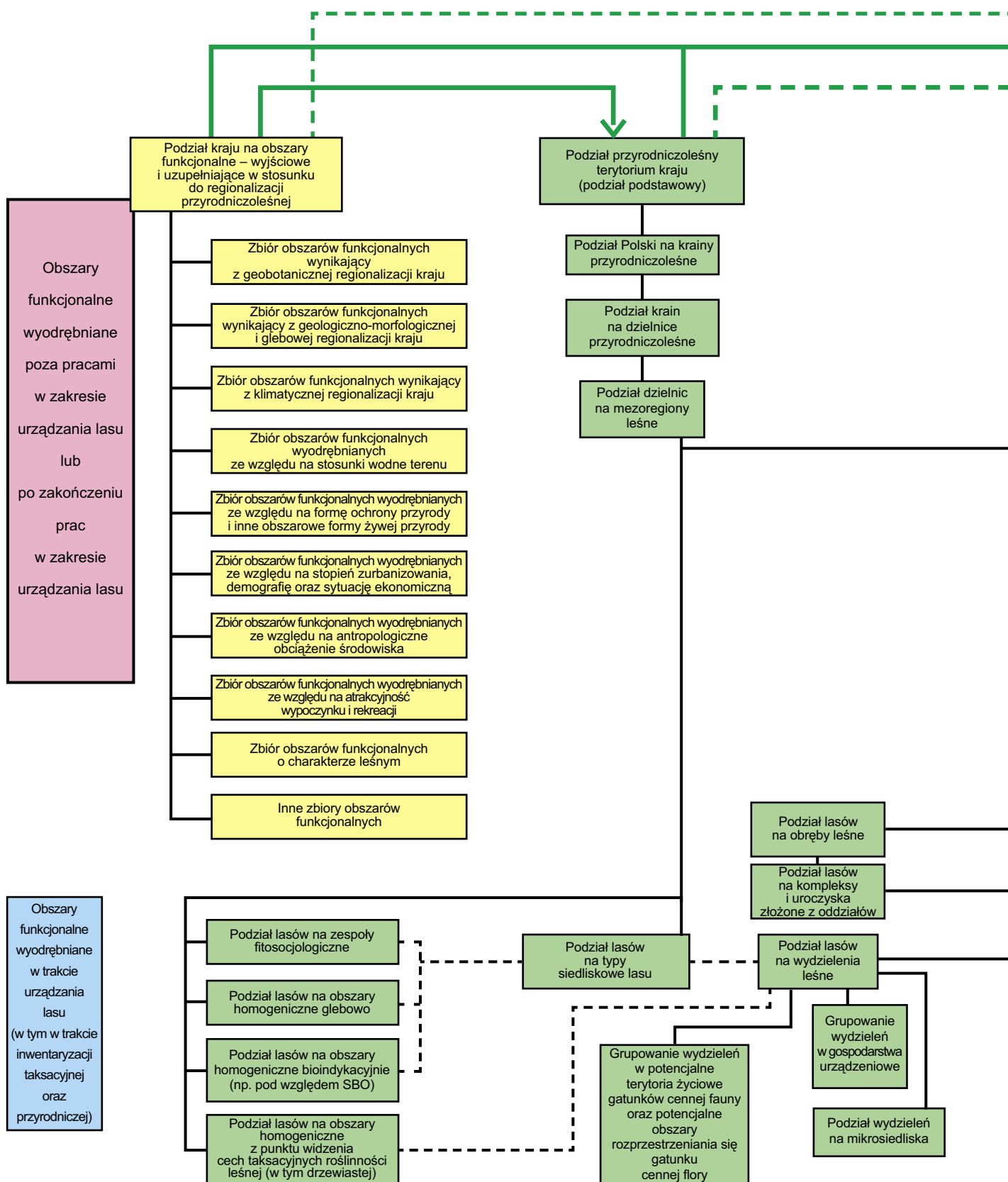
³ Ochrona przyrody w ramach zagospodarowania lasu obejmuje:

- 1) promowanie ochrony zasobów przyrody w lasach, w leśnych kompleksach promocyjnych poprzez realizowanie zadań ustalonych w programach gospodarczo-ochronnych w LKP;
- 2) realizowanie działalności leśnej w sposób uwzględniający wymagania ochrony przyrody;
- 3) prowadzenie specjalnej ochrony przyrody w bankach genów (z wyłączeniem działalności w zakresie wykorzystywania banku genów do nasiennictwa i selekcji), w tym:
 - a) programowanie ochrony przyrody *ex situ* w celu zachowania materiału rozmnożeniowego oraz informacji genetycznej o roślinności leśnej, podlegającej zanikowi z przyczyn o charakterze globalnym (roślinność leśna, zanikająca na dużych powierzchniach gruntów z przyczyn – uwarunkowań – o charakterze globalnym jest nośnikiem bogactwa genetycznego Ziemi; materiał rozmnożeniowy tej roślinności powinien być gromadzony oraz przechowywany w bankach genów na niedające się przewidzieć potrzeby przyszłych pokoleń; znaczenie priorytetowe powinny mieć programy pozyskiwania, gromadzenia oraz przechowywania materiału rozmnożeniowego roślinności leśnej, podlegającej zanikowi, jak również wszelkie inne projekty, służące tworzeniu ogólnokrajowego banku rezerw zasobów genowych *ex situ* z wykorzystaniem banku genów),

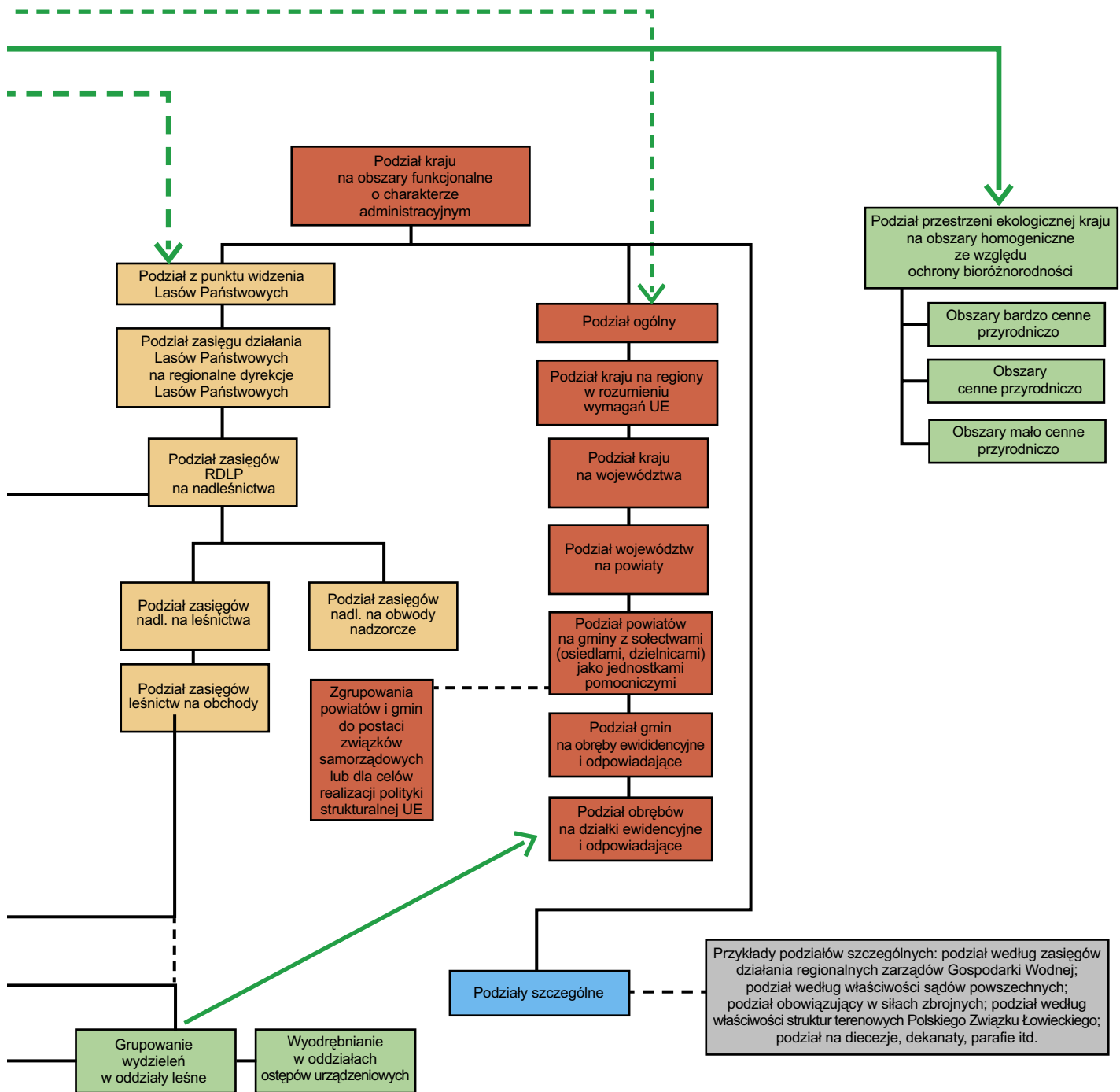
ZAŁĄCZNIK NR 1

**do zarządzenia nr 22
dyrektora generalnego Lasów Państwowych
z 14 maja 2007 r.**

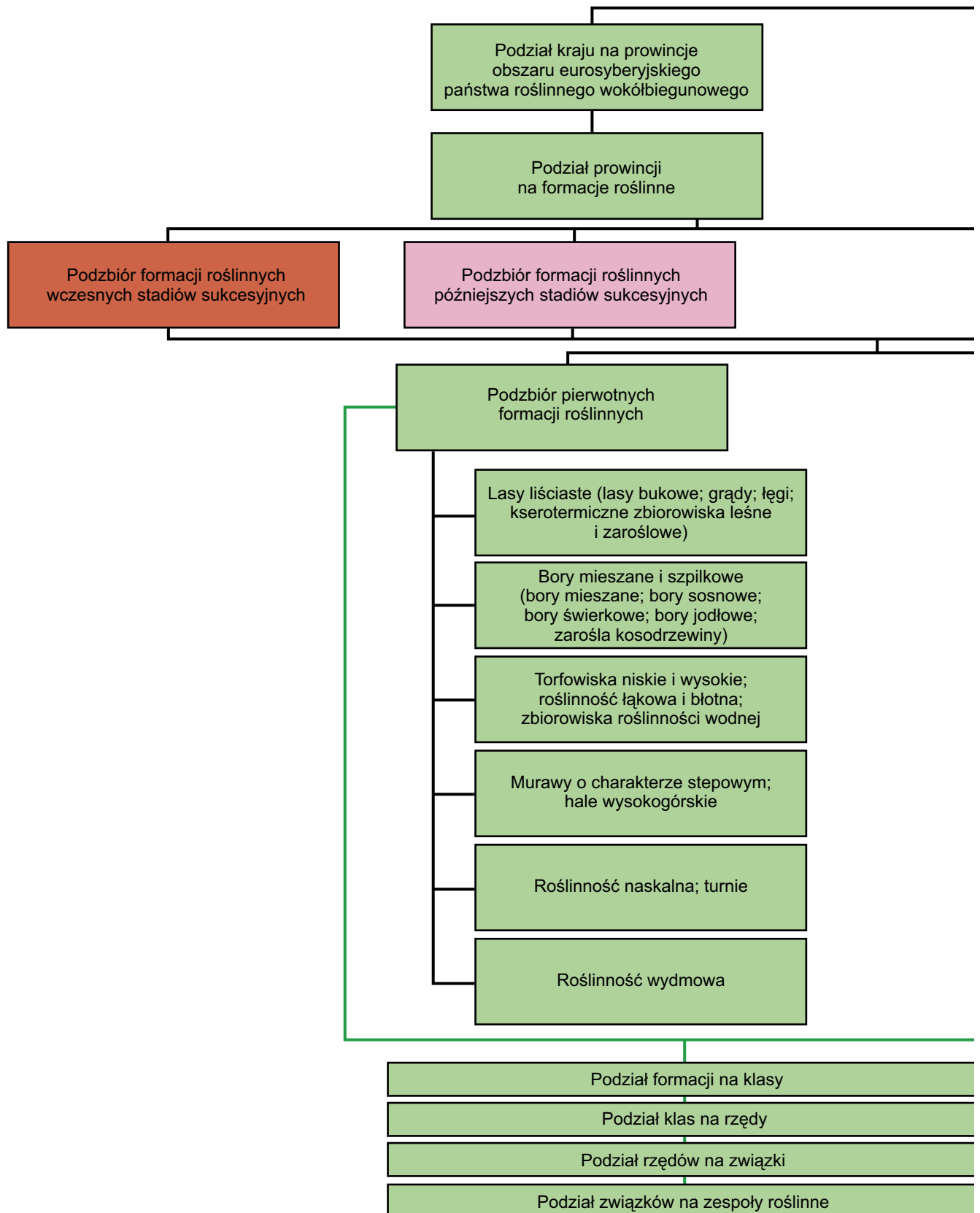
OGÓLNA KLASYFIKACJA PODZIAŁU KRAJU

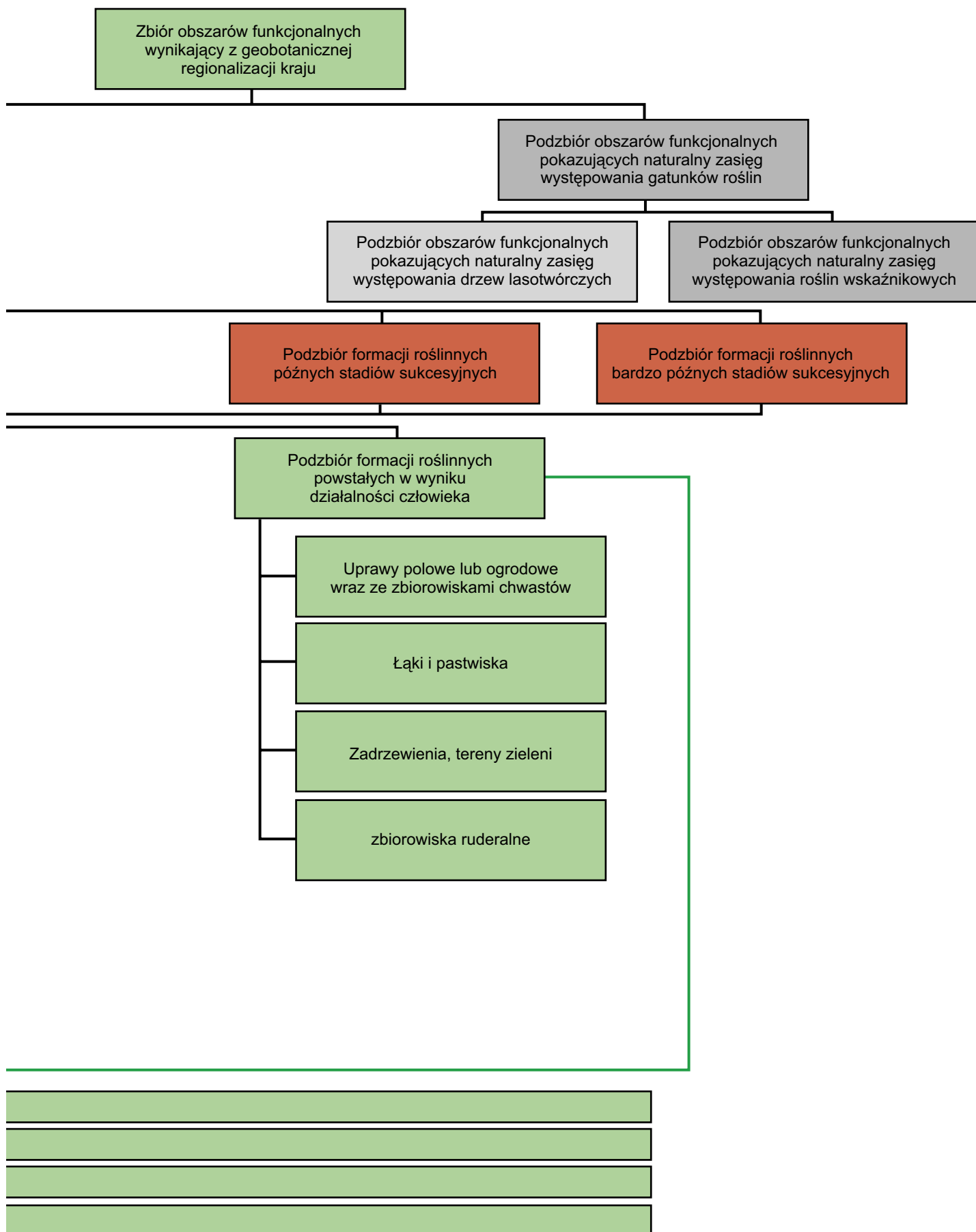


NA OBSZARY FUNKCJONALNE

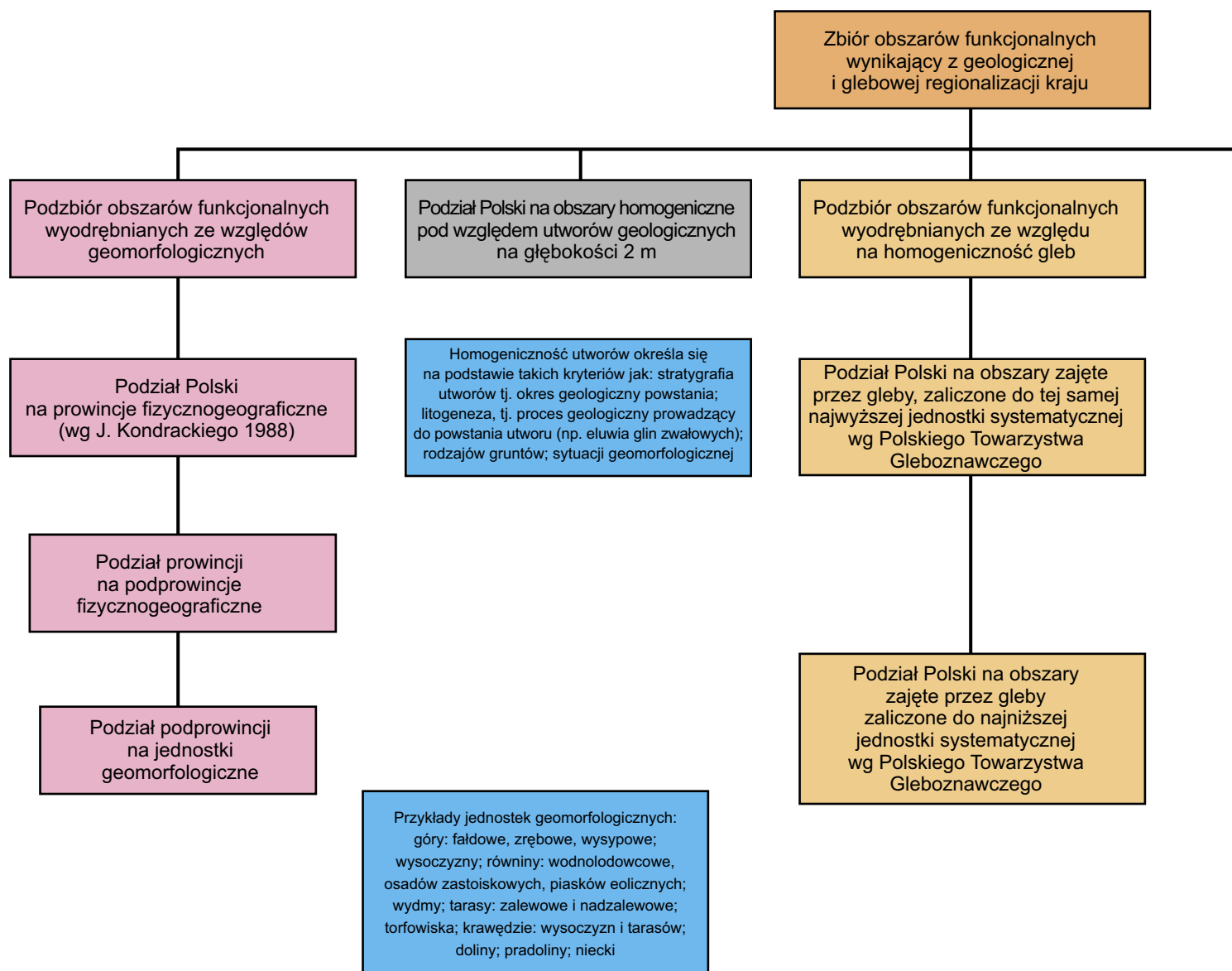


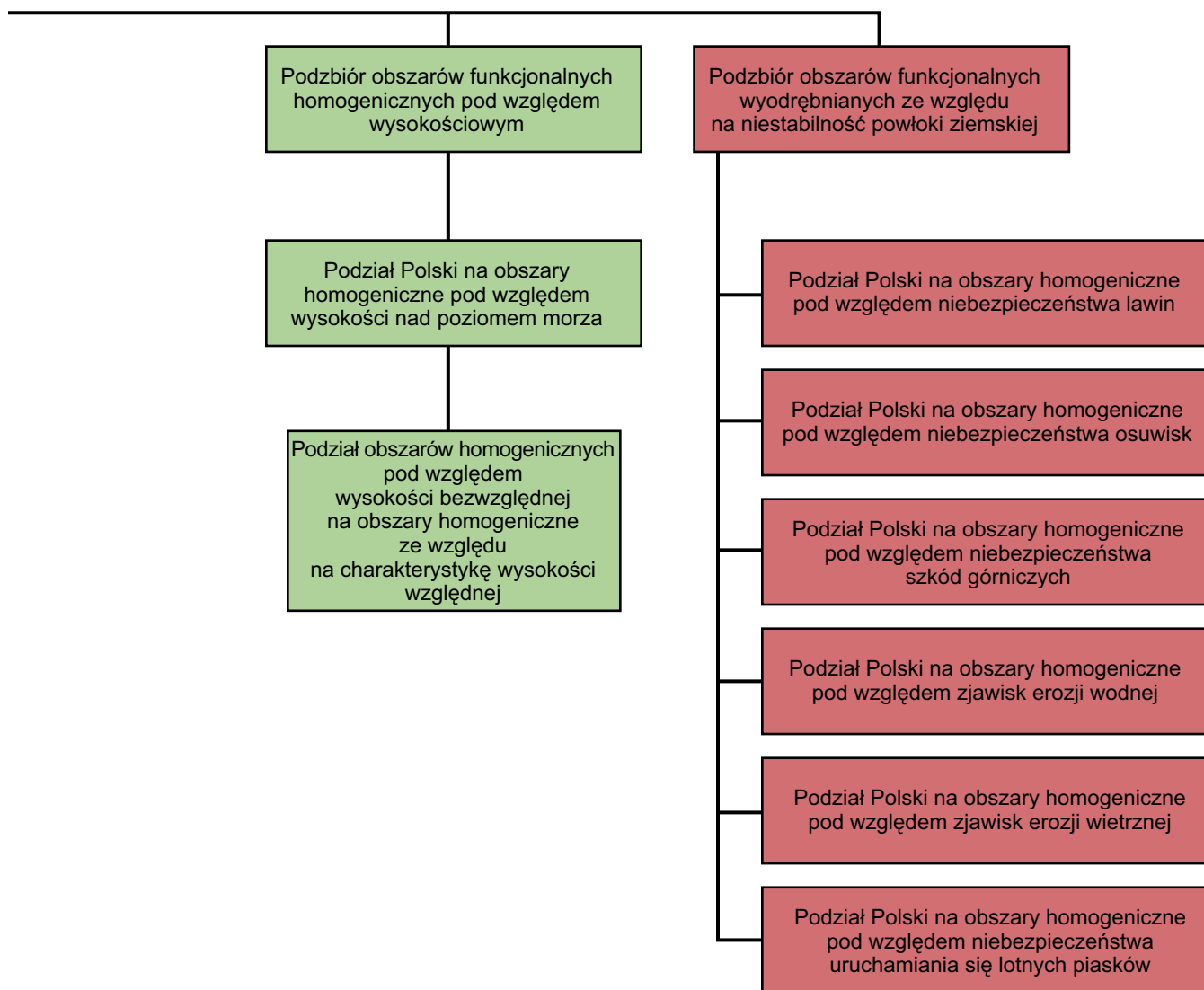
Rozwinięcie nr 1 klasyfikacji funkcjonalnej (zbiór obszarów funkcjonalnych wynikający z geobotanicznej regionalizacji kraju)



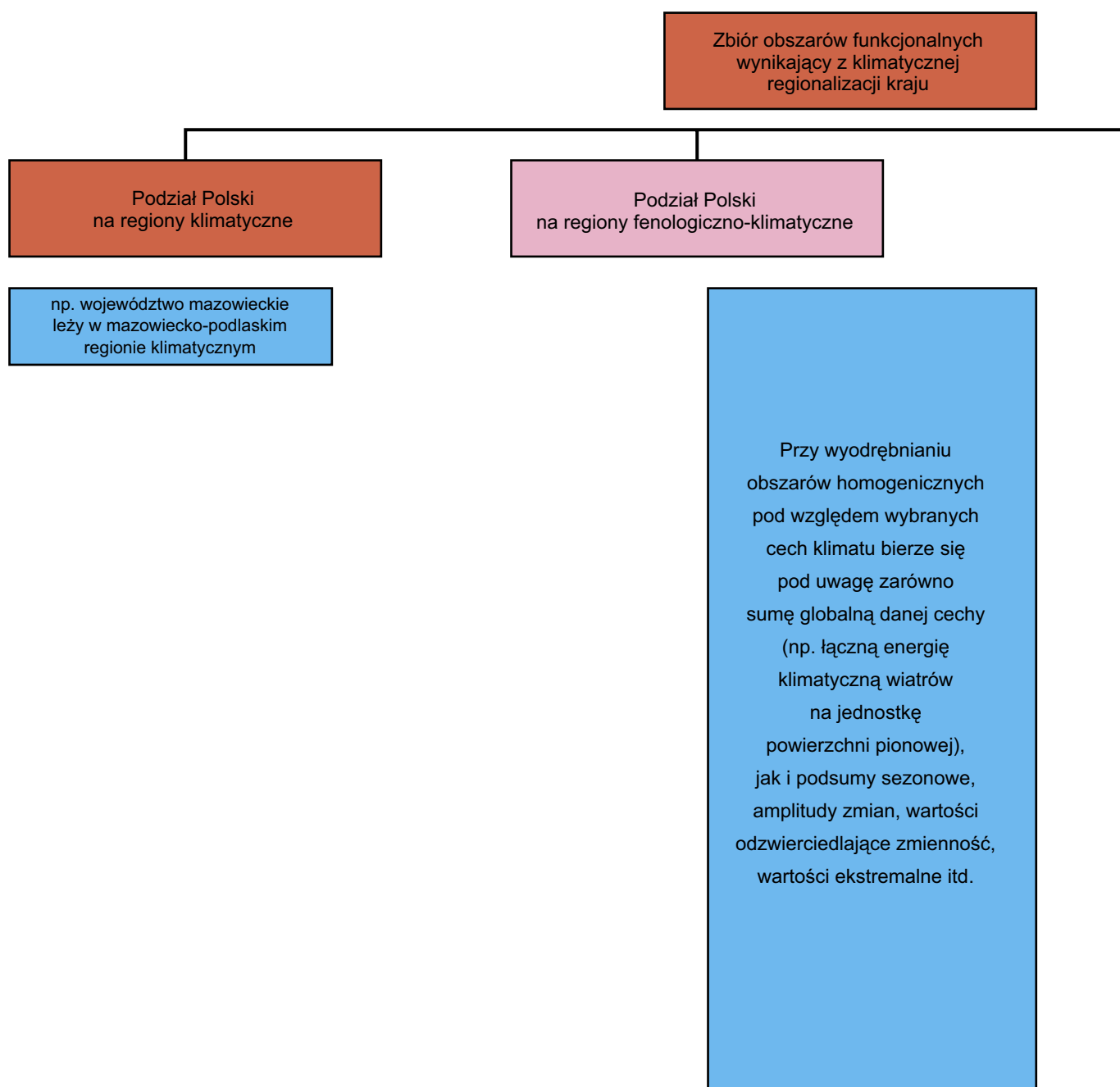


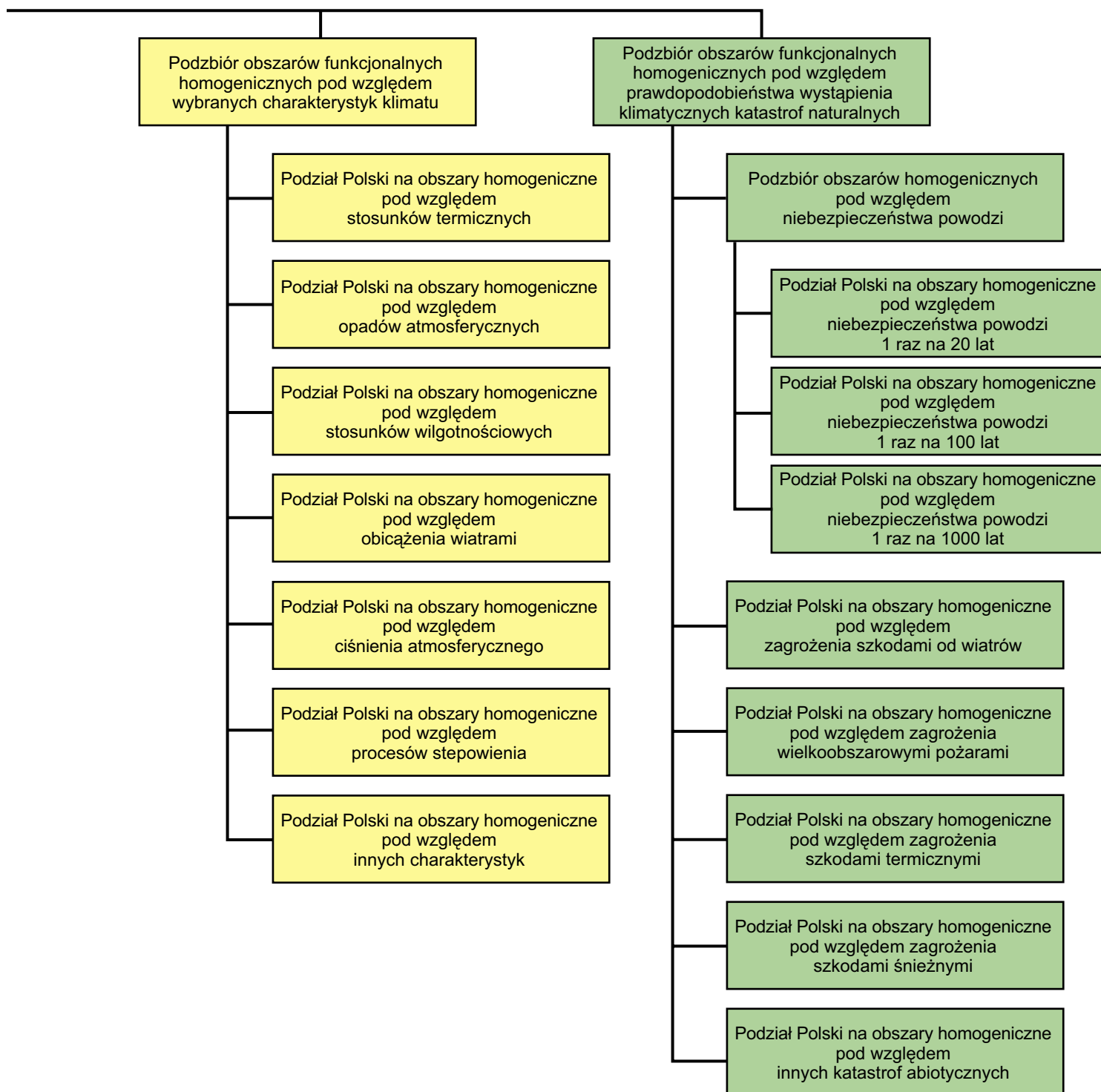
Rozwinięcie nr 2 klasyfikacji funkcjonalnej (zbiór obszarów funkcjonalnych wynikający z geologiczno-morfologicznej i glebowej regionalizacji kraju)



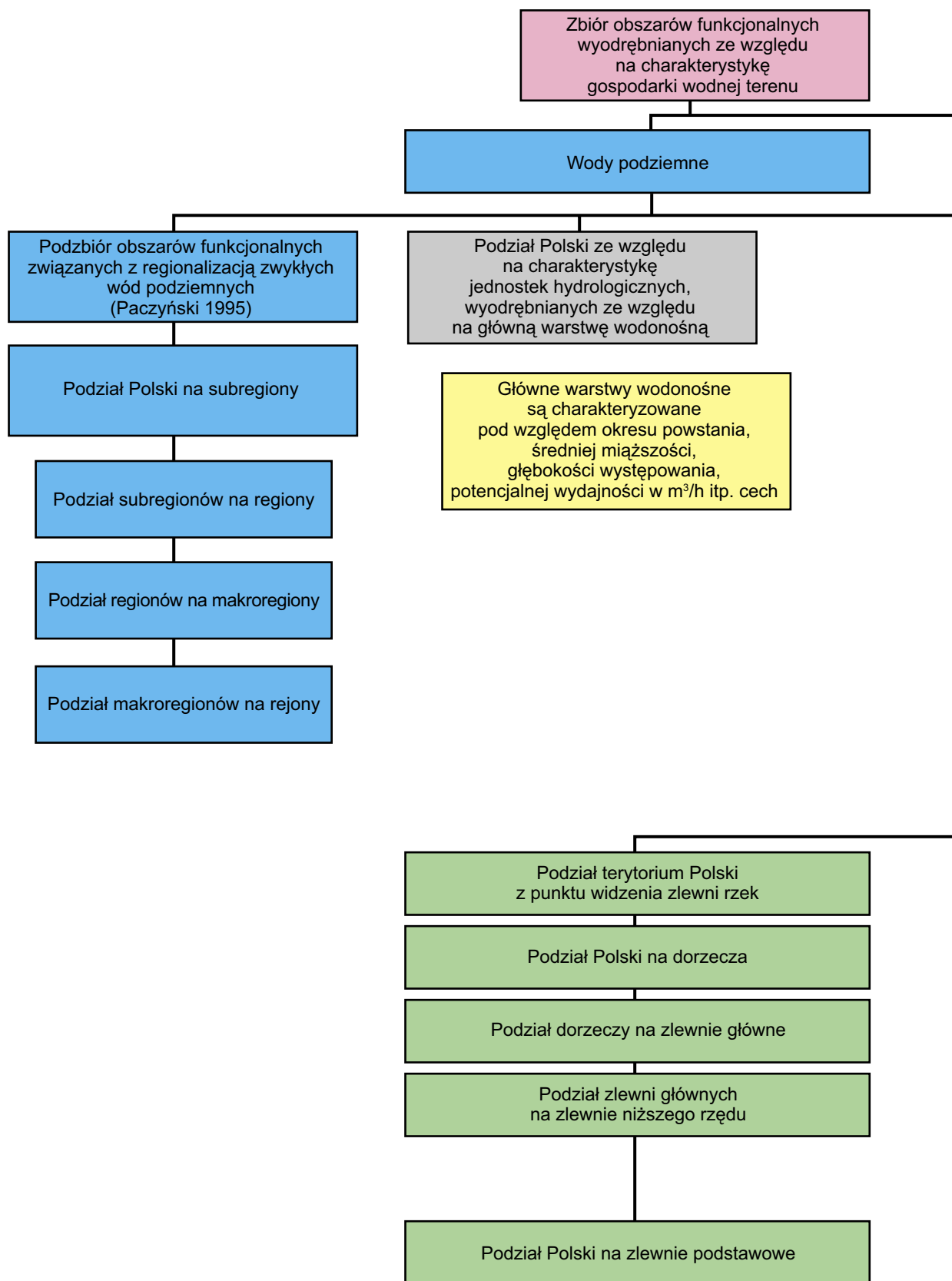


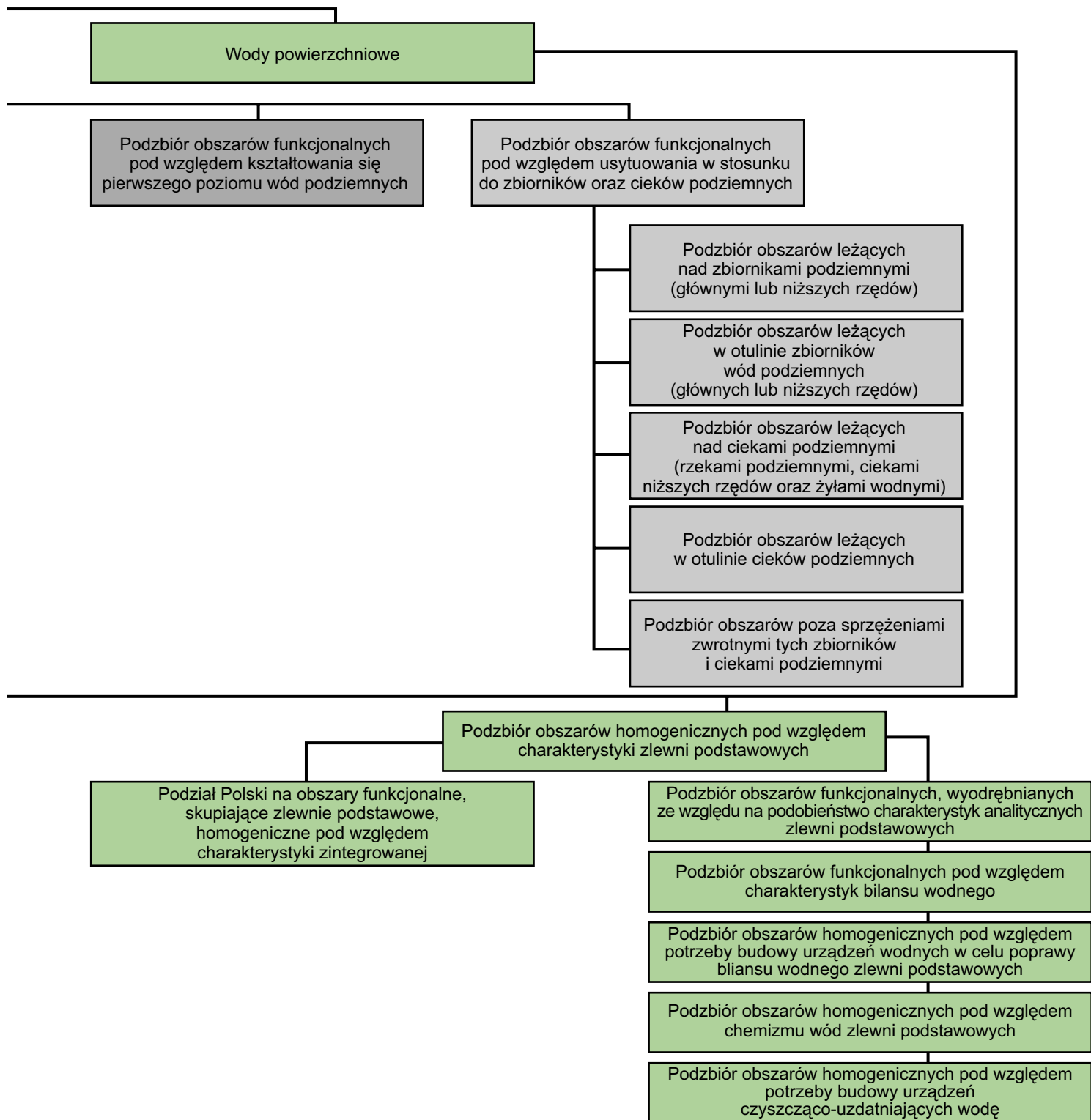
Rozwinięcie nr 3 klasyfikacji funkcjonalnej (zbiór obszarów funkcjonalnych wynikający z klimatycznej regionalizacji kraju)



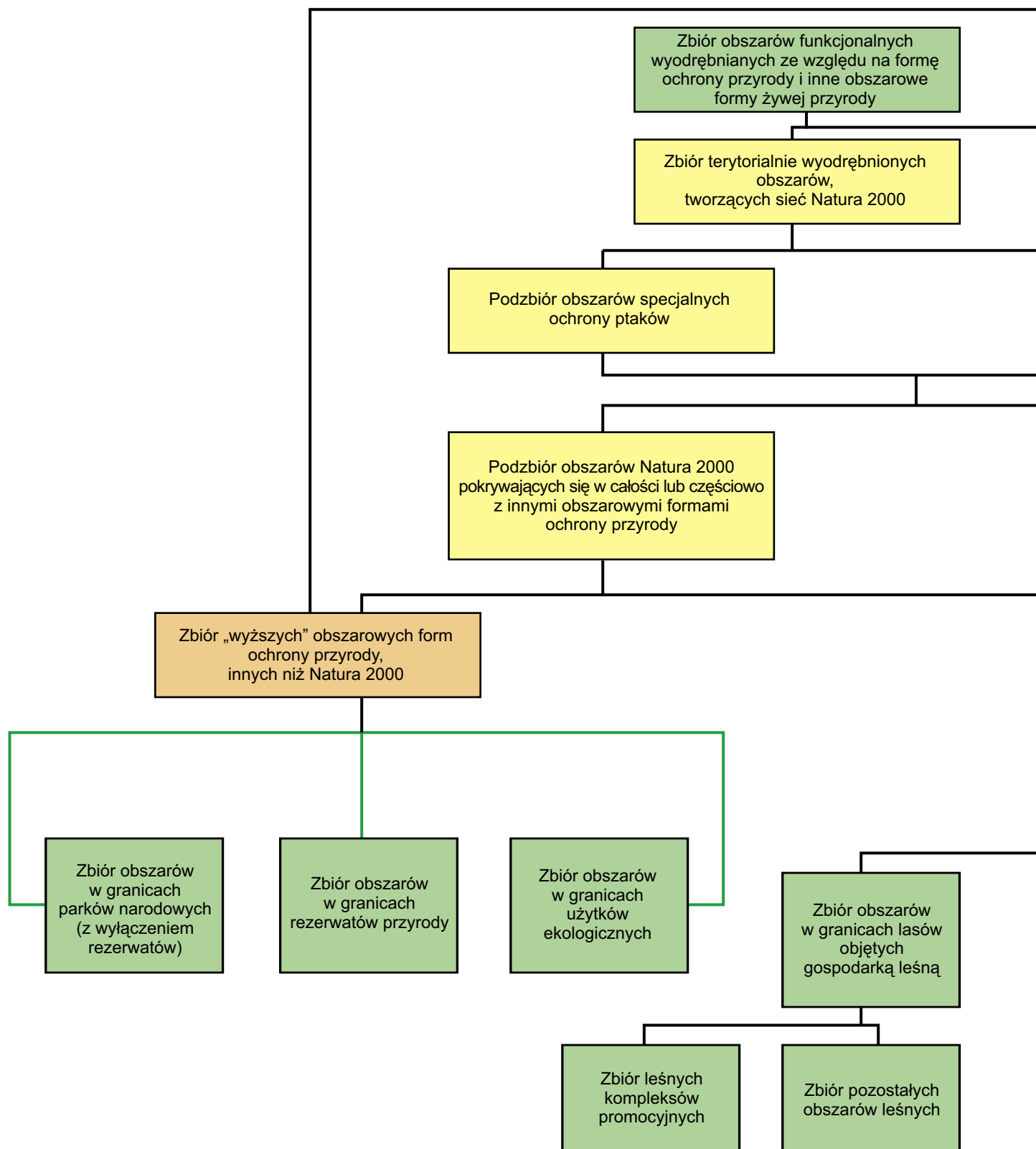


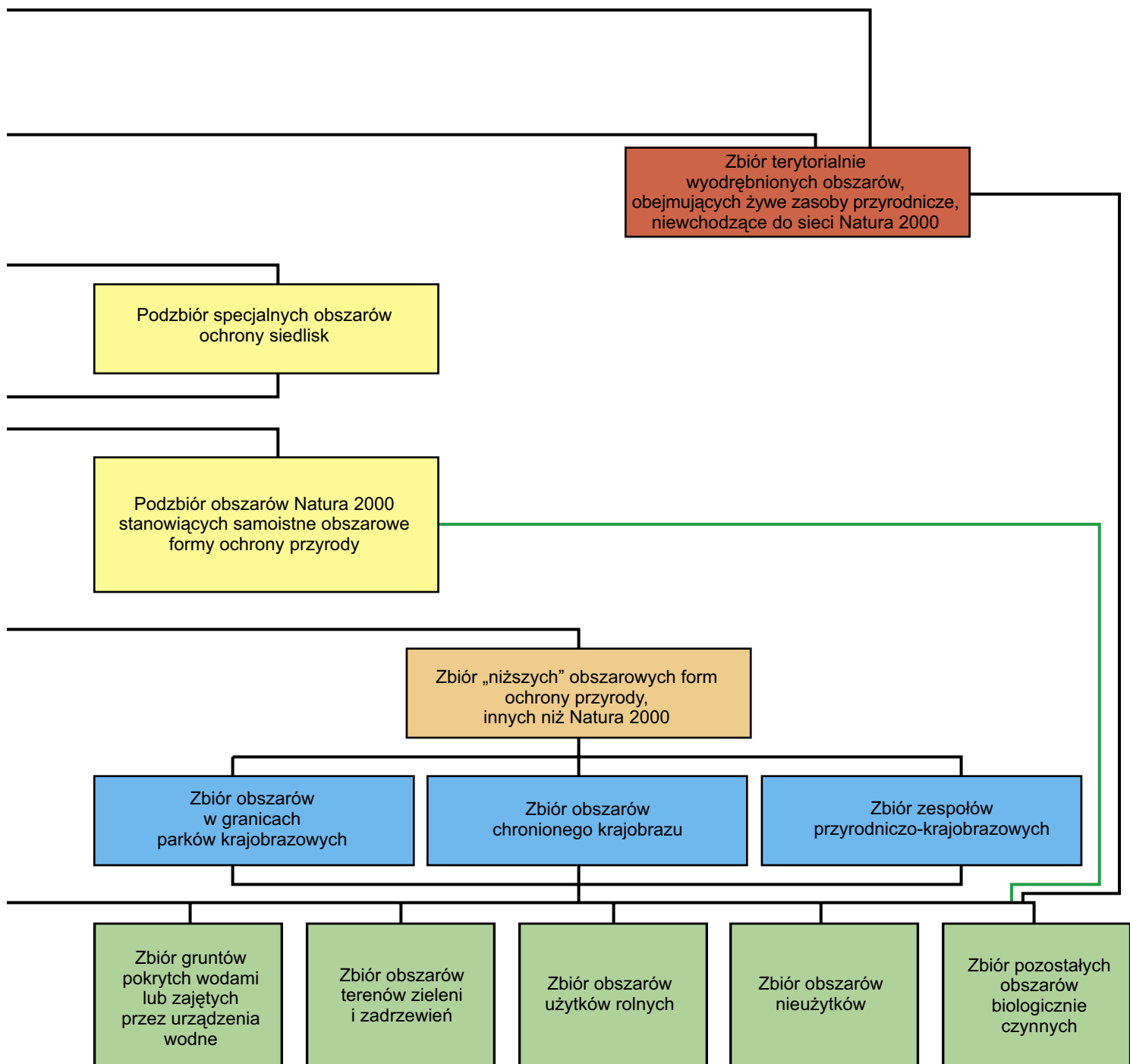
Rozwinięcie nr 4 klasyfikacji funkcjonalnej (zbiór obszarów funkcjonalnych wyodrębnianych ze względu na charakterystykę gospodarki wodnej terenu)



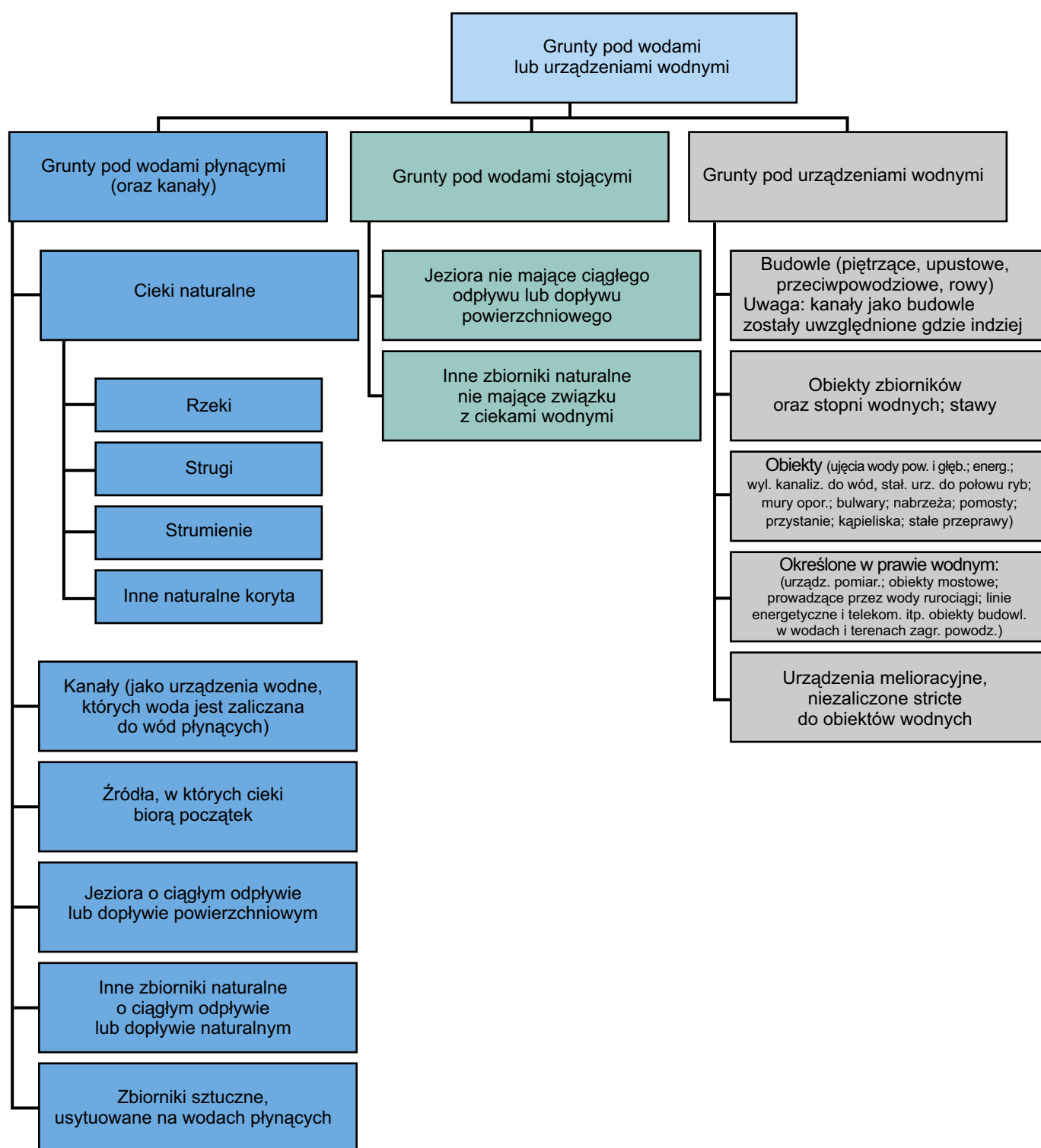


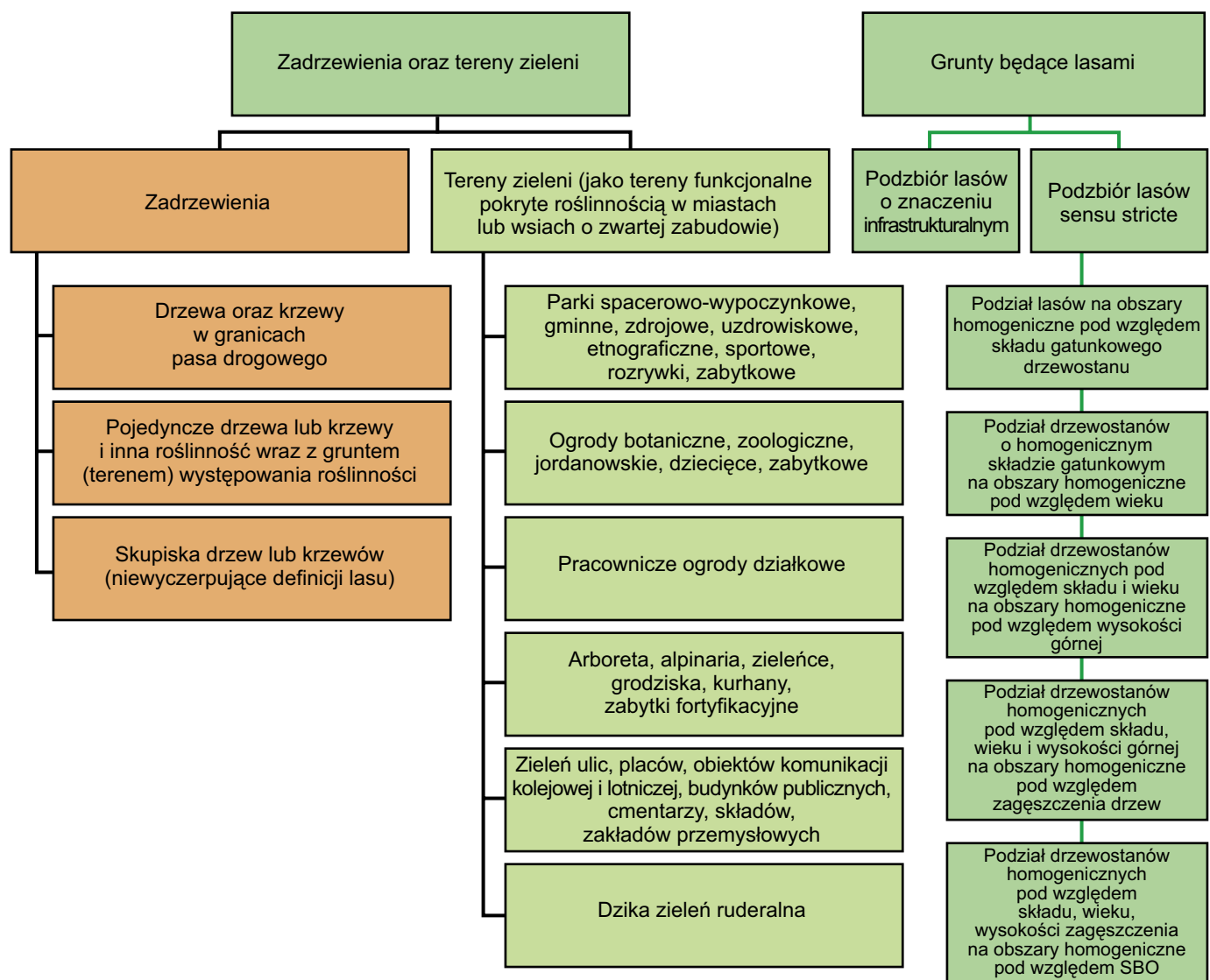
Rozwinięcie nr 5 klasyfikacji funkcjonalnej (obszary żywych zasobów przyrodniczych)



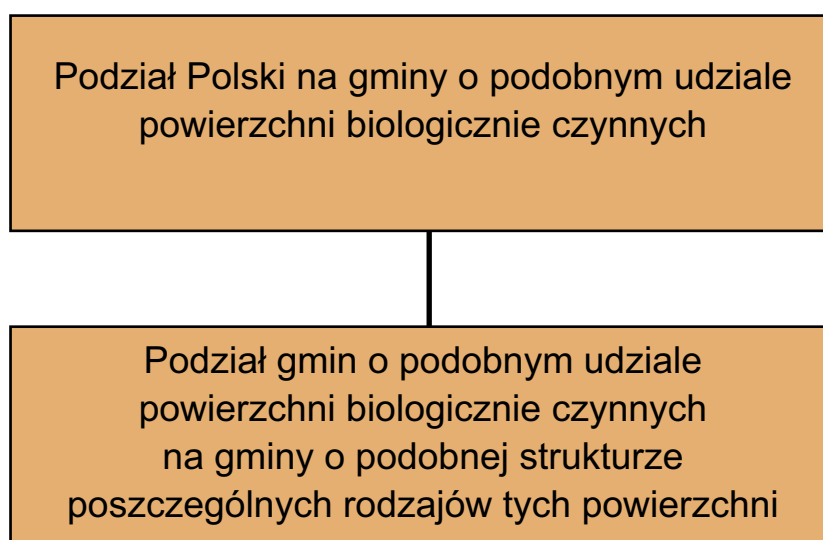


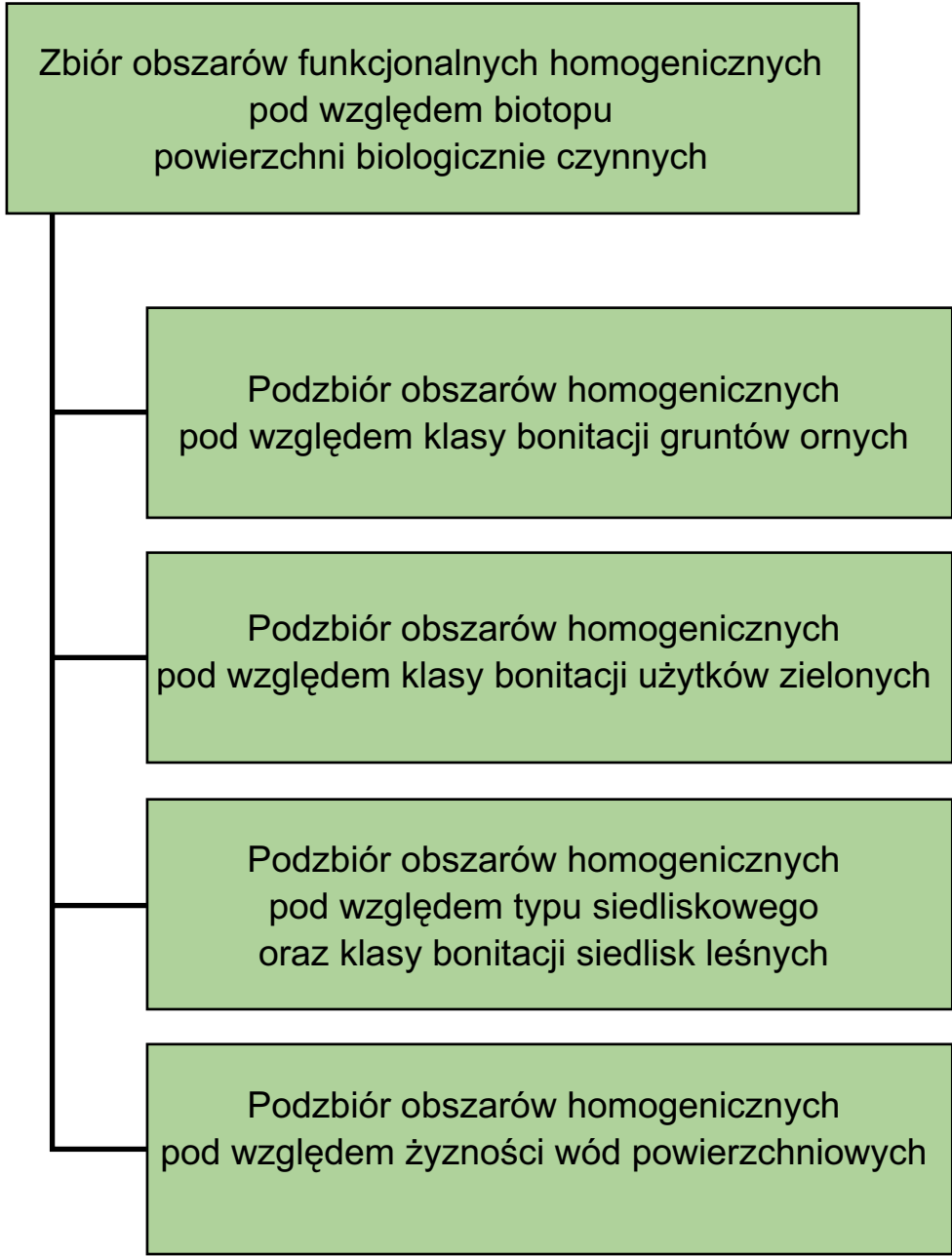
Klasyfikacja gruntów pod wodami śródlądowymi lub pod urządzeniami wodnymi; klasyfikacja zadrzewień oraz terenów zieleni; grupowanie lasów, będących lasami



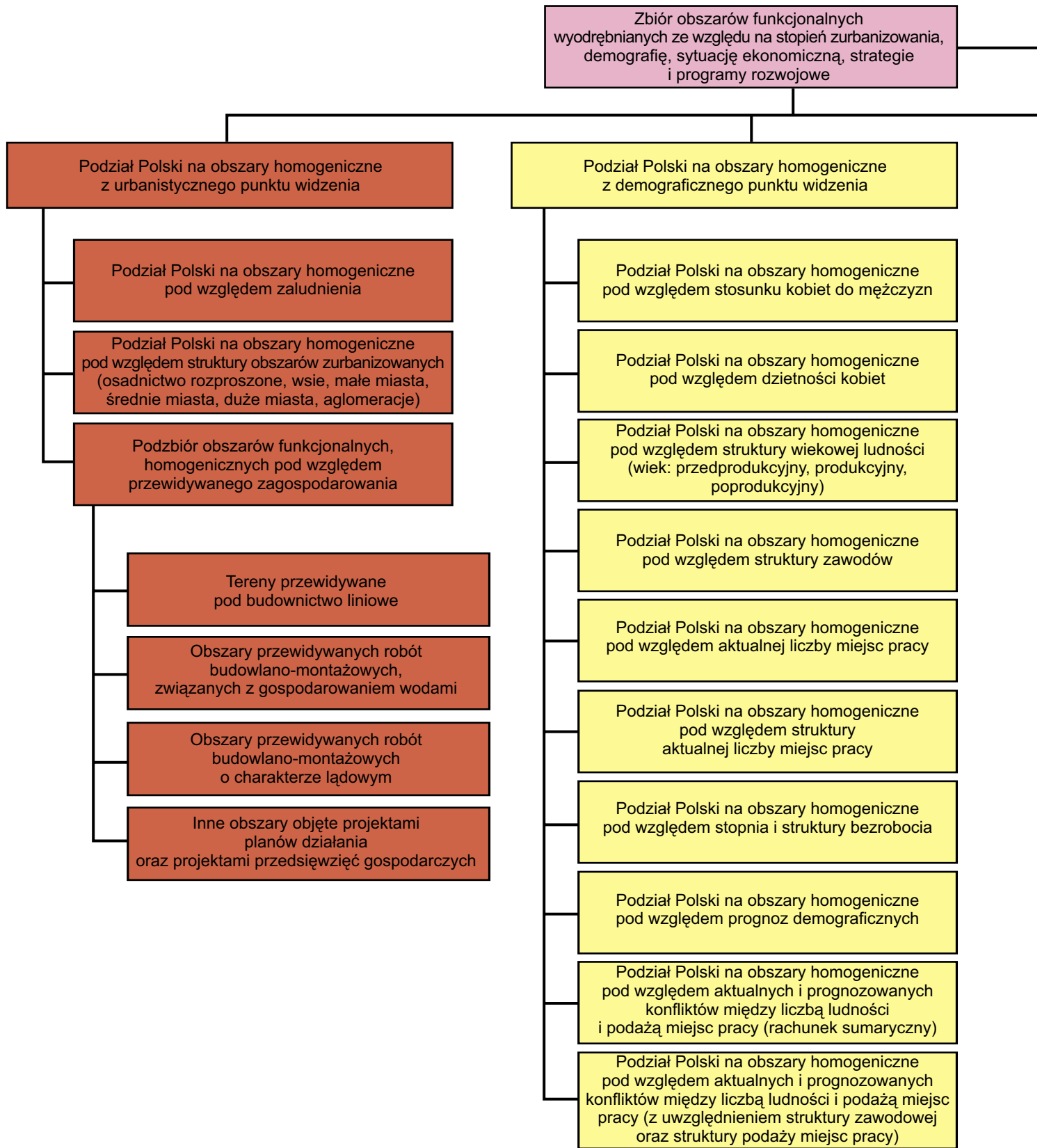


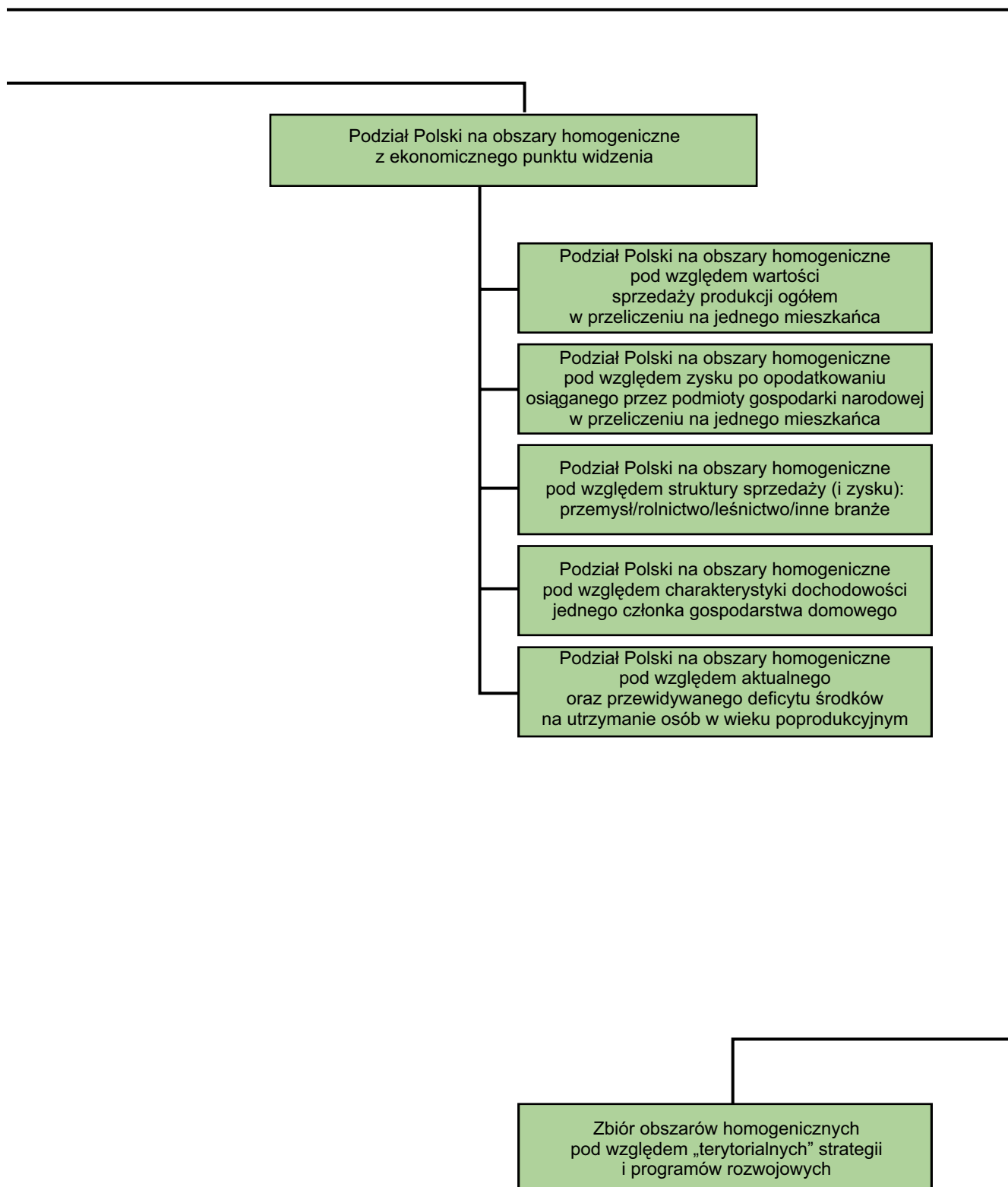
Podział Polski na obszary homogeniczne pod względem charakterystyki powierzchni biologicznie czynnych



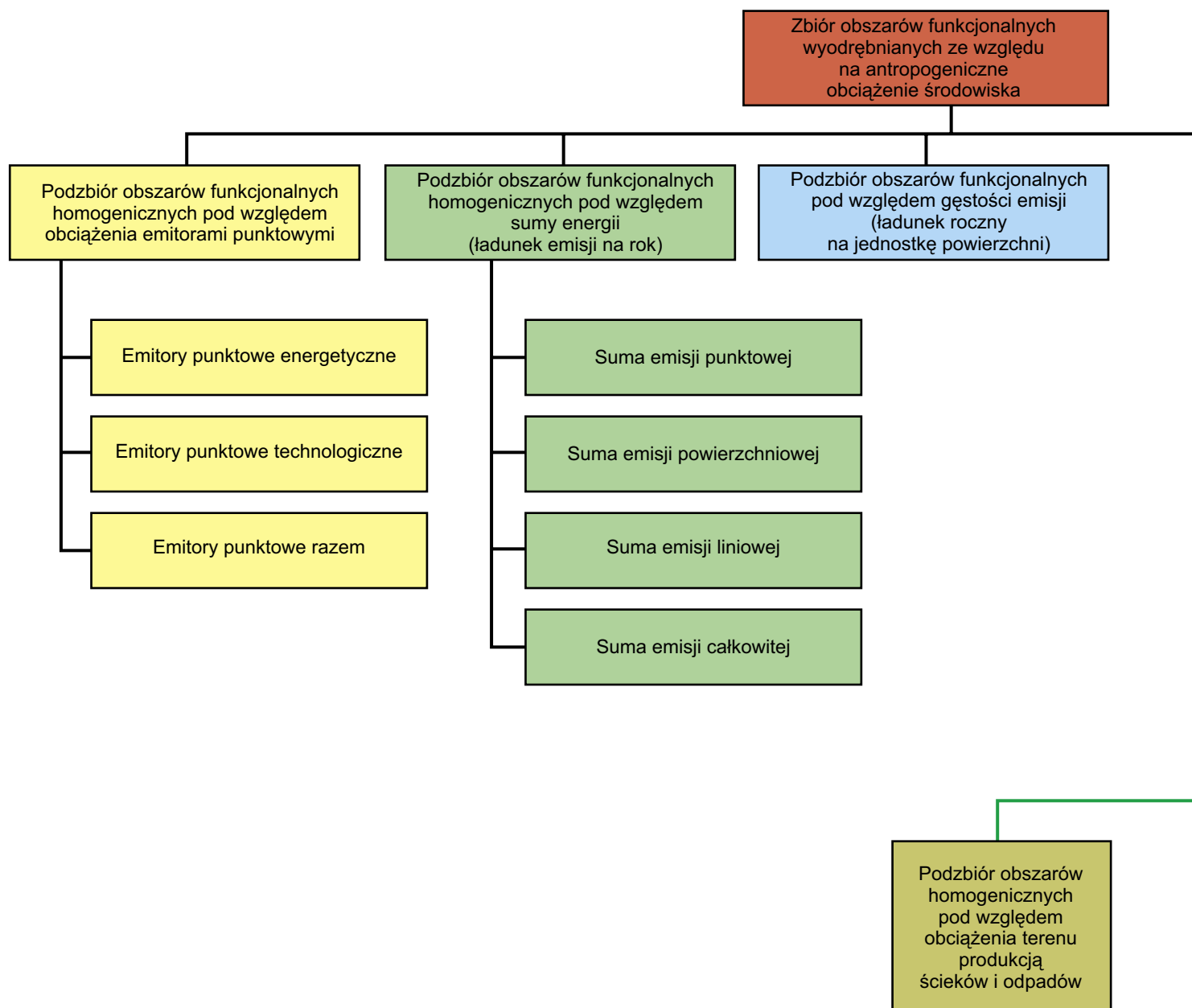


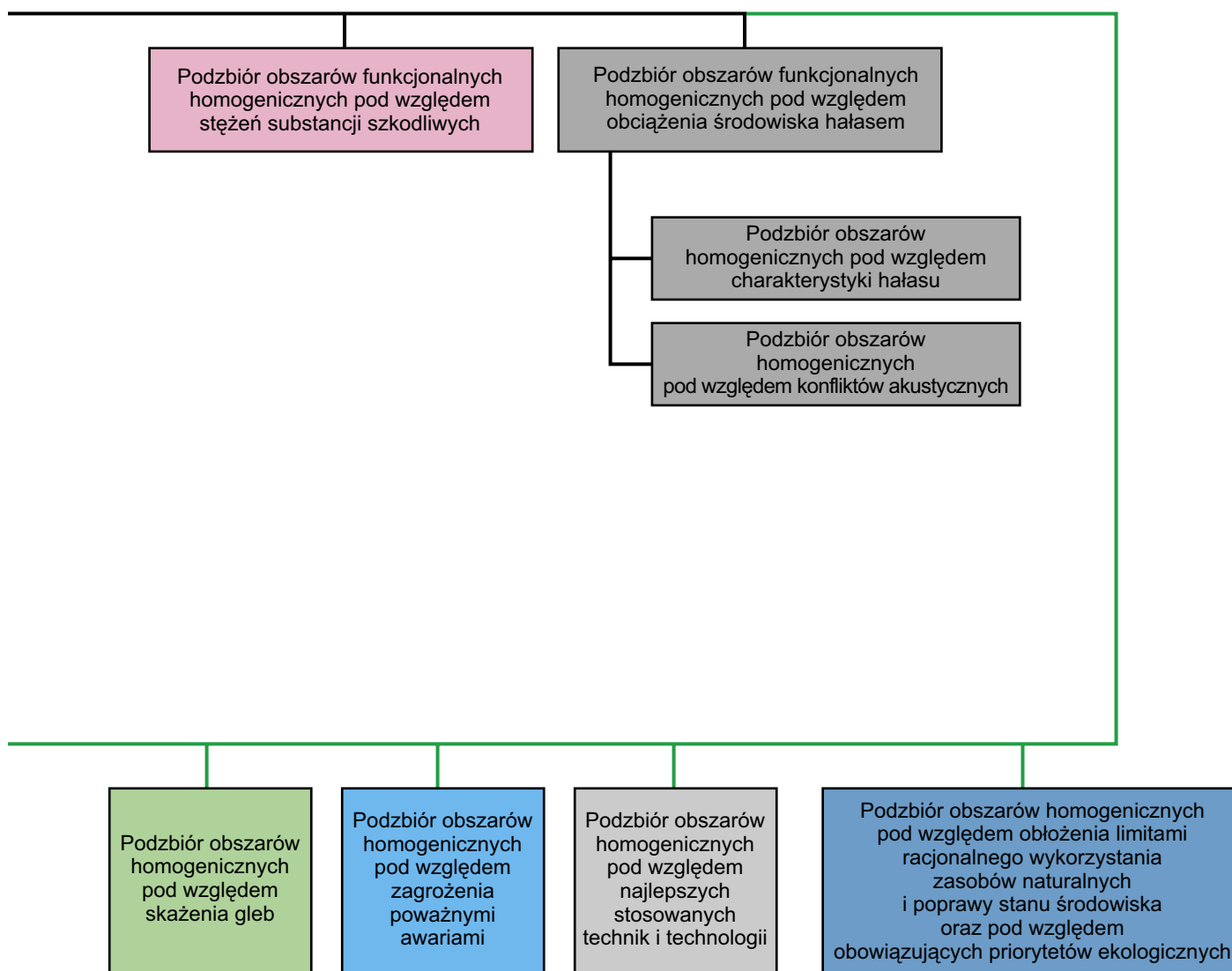
Rozwinięcie nr 6 klasyfikacji funkcjonalnej (stopień zurbanizowania, demografia i sytuacja ekonomiczna)



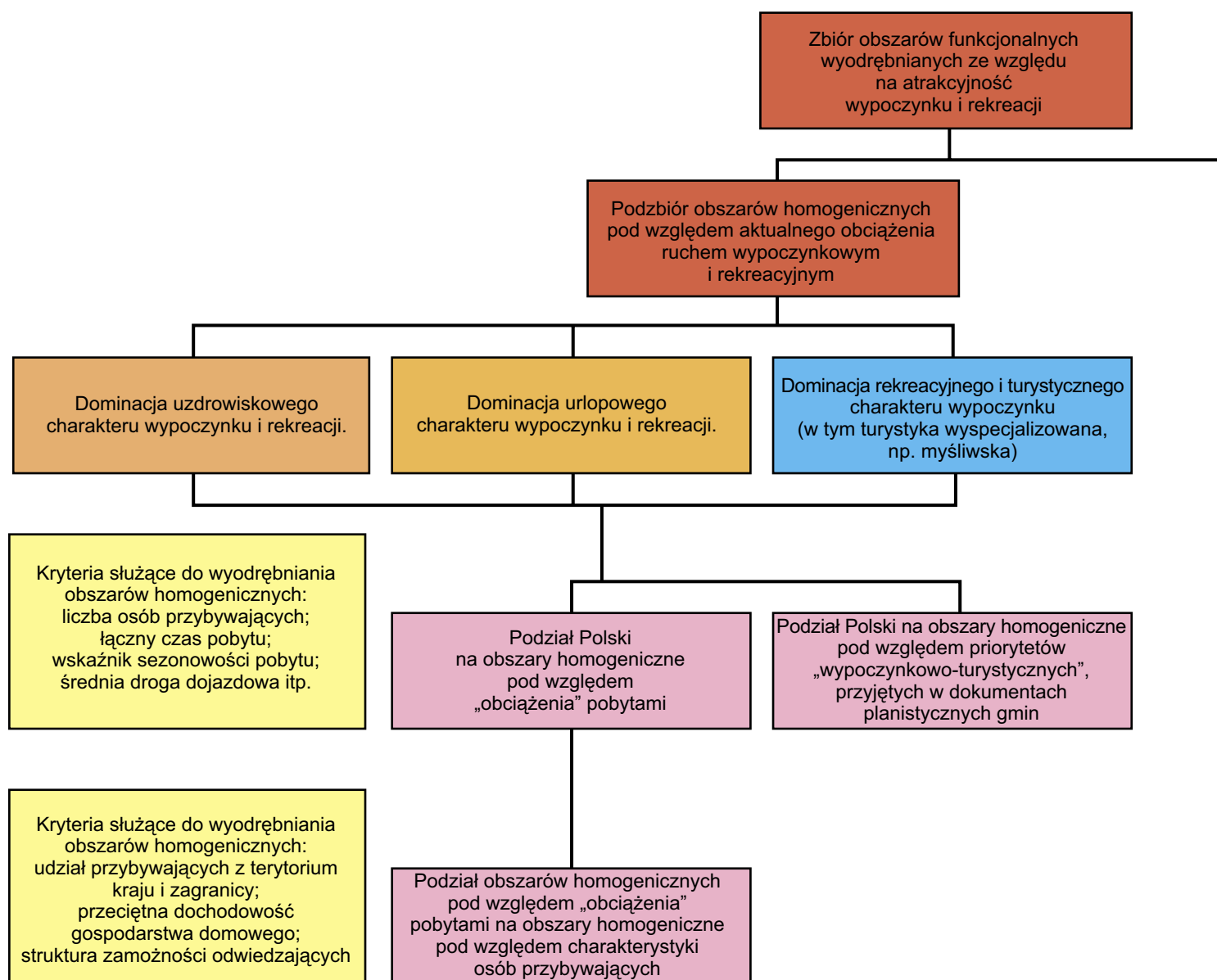


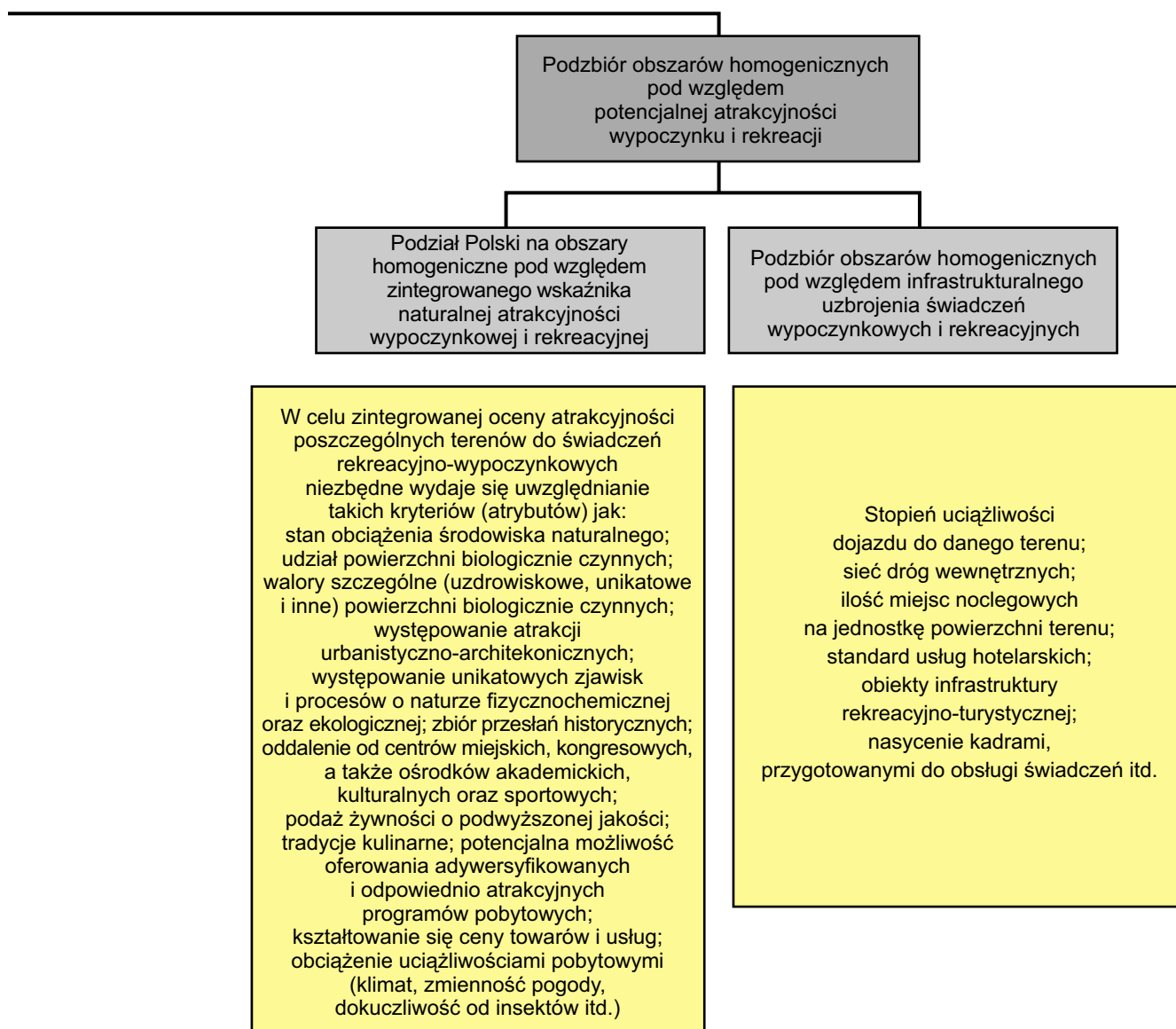
Rozwinięcie nr 7 klasyfikacji funkcjonalnej (zbiór obszarów funkcjonalnych, wyodrębnianych ze względu na antropogeniczne obciążenie środowiska)



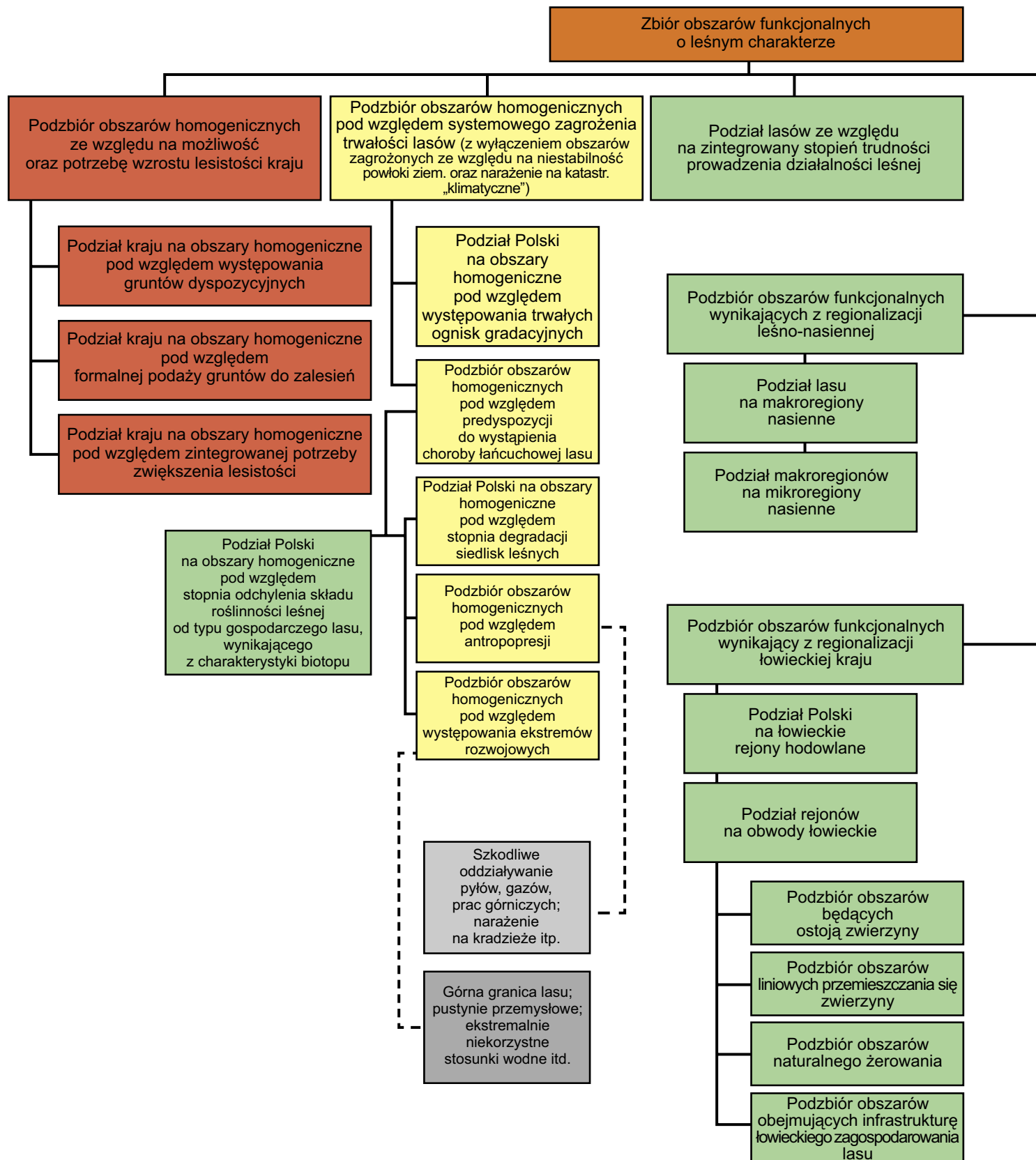


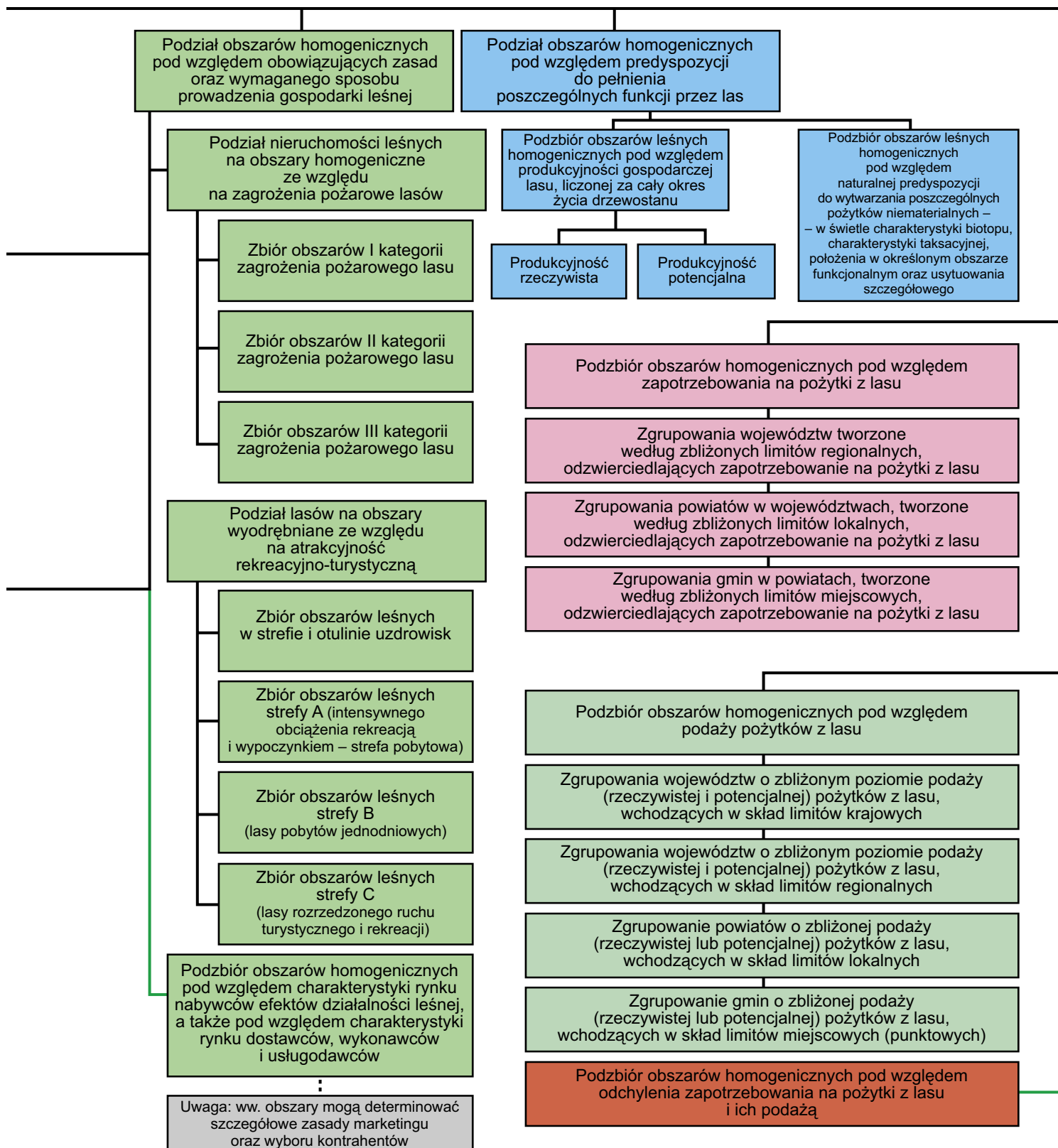
Rozwinięcie nr 8 klasyfikacji funkcjonalnej (zbiór obszarów funkcjonalnych, wyodrębnianych ze względu na atrakcyjność wypoczynku i rekreacji)





Rozwinięcie nr 9 klasyfikacji (zbiór obszarów funkcjonalnych o leśnym charakterze)







- b) tworzenie ogólnokrajowego „banku danych o zróżnicowaniu genetycznym gatunków flory oraz fauny, w tym charakterystycznej dla ekosystemów leśnych” (rozwój prewencyjnej ochrony przyrody z użyciem metod banku genów *ex situ* nie będzie możliwy bez uwzględnienia aspektu zróżnicowania fauny i flory pod względem genomu oraz genotypu z uwzględnieniem relacji między genomem oraz genotypem i naturalnymi cechami oraz właściwościami tej roślinności (takimi, jak odporność na zniekształcenie środowiska naturalnego czy predyspozycje do wybranych świadczeń pozaprodukcyjnych),
 - c) zakładanie i utrzymanie archiwów klonów jako formy ochrony przyrody w ramach tworzenia ogólnokrajowego banku rezerw zasobów genowych gatunków flory, zagrożonej wielkoobszarowym wyginieciem,
 - d) zakładanie i utrzymanie pochodnych powierzchni rodowych jako forma ochrony przyrody w ramach tworzenia ogólnokrajowego banku rezerw zasobów genowych gatunków flory, zagrożonej wielkoobszarowym wyginieciem,
- 4) uwzględnianie problematyki ochrony przyrody w działalności edukacyjnej oraz promocyjnej, prowadzonej przez kierowników jednostek organizacyjnych Lasów Państwowych.
- 4 Zakres zadań administracji rządowej, związanych ze stanowieniem oraz utrzymaniem sieci obszarów chronionych Natura 2000, obejmuje:
- 1) prowadzenie na terytorium Rzeczypospolitej Polskiej inwentaryzacji bogactwa przyrodniczego w związku z ogólnoeuropejską siecią obszarów chronionych Natura 2000;
 - 2) wyznaczanie na terytorium Rzeczypospolitej Polskiej obszarów specjalnej ochrony ptaków oraz specjalnych obszarów ochrony siedlisk, wchodzących w skład ogólnoeuropejskiej sieci obszarów chronionych Natura 2000;
 - 3) osiąganie na terytorium Rzeczypospolitej Polskiej celów ogólnoeuropejskiej sieci obszarów chronionych Natura 2000;
 - 4) identyfikowanie planów działania oraz projektów przedsięwzięć gospodarczych, mogących mieć ujemny wpływ na bogactwo przyrodnicze, w szczególności na:
 - a) występowanie oraz stan siedlisk przyrodniczych,
 - b) liczebność osobniczą oraz inne cechy gatunków fauny, w tym ptaków, oraz flory będących przedmiotem specjalnej ochrony w ramach ogólnoeuropejskiej sieci obszarów chronionych Natura 2000;
 - 5) prowadzenie oceny spodziewanego ujemnego oddziaływania realizacji planów działania oraz realizacji przedsięwzięć gospodarczych na bogactwo przyrodnicze, w szczególności na:
 - a) występowanie oraz stan siedlisk przyrodniczych,
 - b) liczebność osobniczą oraz inne cechy gatunków fauny, w tym ptaków, oraz flory, będących przedmiotem specjalnej ochrony w ramach ogólnoeuropejskiej sieci obszarów chronionych Natura 2000;
 - 6) wykonywanie przez Państwowe Gospodarstwo Leśne Lasy Państwowe działalności w zakresie:
 - a) przechowywania w Leśnym Banku Genów w Kostrzycy materiału rozmnożeniowego gatunków roślin, wymagających, w świetle dyrektywy ptasiej, specjalnej ochrony,
 - b) tworzenia, na potrzeby przedsięwzięć kompensujących o charakterze prewencyjnym oraz następczym mapy genetycznej gatunków fauny oraz flory, wymagających, w świetle dyrektywy siedliskowej oraz ptasiej, specjalnej ochrony;
 - 7) prowadzenie działań kompensujących spodziewaną utratę bogactwa przyrodniczego Rzeczypospolitej Polskiej w następstwie realizacji planów działania oraz realizacji projektów przedsięwzięć gospodarczych;
 - 8) prowadzenie przez Rzeczypospolitą Polską monitoringu oraz raportowania w zakresie:
 - a) występowania, liczebności oraz innych cech siedlisk przyrodniczych,
 - b) planów oraz przedsięwzięć wymagających oceny przewidywanego oddziaływania ich realizacji na bogactwo przyrodnicze w wypadkach, w których podejmujący te działania uchylili się od obowiązku zgłoszenia, o którym mowa w art. 24,
 - c) wykonania przedsięwzięć kompensujących,
 - d) liczebności osobniczej oraz innych cech gatunków fauny oraz flory, będących przedmiotem specjalnej ochrony w ramach ogólnoeuropejskiej sieci obszarów chronionych Natura 2000;
 - 9) budowa, utrzymywanie oraz eksploatawanie centralnej bazy danych systemu informatycznego, służącego do gromadzenia, porządkowania oraz przetwarzania danych o:
 - a) bogactwie przyrodniczym,
 - b) planowanych działaniach oraz projektach przedsięwzięć gospodarczych mogących mieć wpływ na bogactwo przyrodnicze,
 - c) możliwym wpływie realizacji planowanych działań oraz projektów przedsięwzięć na bogactwo przyrodnicze,
 - d) przedsięwzięciach kompensujących i rezultatach ich realizacji,
 - 10) finansowanie działalności, o której mowa w pkt. 1–9, zwanego dalej system finansowym obszarów Natura 2000.
- 5 Ochrona przyrody w rozumieniu ustawy z 16 kwietnia 2004 r. o ochronie przyrody jest działalnością człowieka (działalnością ludzką), polegającą na zachowaniu (zachowywaniu), właściwym wykorzystaniu (wykorzystywaniu) oraz odnawianiu zasobów przyrody, w tym tworów przyrody i poszczególnych składników przyrody:
- 1) prowadzoną w celu :
 - a) utrzymania procesów i zjawisk zachodzących w ekosystemach (procesy ekologiczne) i stabilności ekosystemów,
 - b) zachowania różnorodności biologicznej,
 - c) zachowania dziedzictwa geologicznego i paleontologicznego,
 - d) zapewnienia ciągłości istnienia gatunków roślin, zwierząt oraz grzybów wraz z ich siedliskami przez ich utrzymanie lub przywracanie do właściwego stanu,
 - e) ochrony zieleni w miastach, wsiach oraz zadrzewień,
 - f) utrzymywania lub przywracania do właściwego stanu siedlisk przyrodniczych, a także pozostałych składowych zasobów przyrody, w tym jej tworów i składników,
 - g) kształtowania właściwych postaw człowieka wobec przyrody;
 - 2) obejmującą, z uwzględnieniem określonych ograniczeń lub zaniechań ze strony człowieka:
 - a) stanowienie krajowej strategii ochrony i zrównoważonego użytkowania różnorodności biologicznej wraz z programami działań,
 - b) obejmowanie zasobów przyrody, w tym jej tworów oraz poszczególnych składników, formami ochrony przyrody określonymi w ustawie o ochronie przyrody,
 - c) opracowywanie planów ochrony (lub wykazu zadań) dla obszarowych form ochrony przyrody oraz programów ochrony gatunków, siedlisk i szlaków migracji gatunków chronionych,
 - d) uwzględnianie wymagań ochrony przyrody w: polityce ekologicznej państwa, strategiach rozwoju województw, programach ochrony środowiska przyjmowanych przez organy jednostek samorządu terytorialnego, studiach uwarunkowań i kierunkach zagospodarowania przestrzennego

- gmin, wojewódzkich i miejscowych planach zagospodarowania przestrzennego, szczegółowych wewnętrznych aktach reglamentacyjnych (także w programach operacyjnych), dotyczących działalności gospodarczej lub działalności inwestycyjnej (rozumianej jako prowadzenie robót budowlano-montażowych),
- e) realizowanie zadań dotyczących ochrony przyrody, określonych lub ustalonych w wyżej wymienionych aktach reglamentacyjnych (polityce ekologicznej państwa, strategiach, programach, planach, studiach i aktach wewnętrznych),
- f) prowadzenie działalności edukacyjnej, informacyjnej lub promocyjnej w celu kształtowania właściwych postaw, o których mowa w lit. b).



DECYZJA NR 36
dyrektora generalnego Lasów Państwowych
z 26 kwietnia 2007 r.

W SPRAWIE POWOŁANIA
RADY NAUKOWO-SPOŁECZNEJ
LEŚNEGO KOMPLEKSU PROMOCYJNEGO
„BORY TUCHOLSKIE” NA LATA 2007–2009

ZO-731-1/36/07

Na podstawie art. 33, ust. 1 oraz art. 13b, ust. 4 ustawy z 28 września 1991 r. o lasach (tekst jednolity w Dz. U. z 2005 r., nr 45, poz. 435, z późniejszymi zmianami) oraz § 6 i 10 Statutu Państwowego Gospodarstwa Leśnego Lasy Państwowe – stanowiącego załącznik do zarządzenia nr 50 MOŚZNIŁ z 18 maja 1994 r. – ustalam, co następuje.

§ 1

Powołuję Radę Naukowo-Społeczną Leśnego Kompleksu Promocyjnego „BORY TUCHOLSKIE”, zwaną dalej radą, na lata 2007–2009 w następującym składzie:

1. Hanne Bronke – właściciel firmy „Ed-Eko” „Zielona Szkoła” w Wozwodzie,
2. Jacek Brygman – wójt Gminy Cekcyn,
3. Tadeusz Chrzanowski – główny specjalista SL w RDLP Toruń,
4. Teresa Chirrek – nauczycielka w zespole Szkół Leśnych i Agrotechnicznych w Tucholi,
5. Piotr Gawęda – kierownik Zespołu Ochrony Lasu w Gdańsku,
6. Michał Grabski – wójt Gminy Osie,
7. Mirosław Knakowski – przedstawiciel przemysłu drzewnego, DREW-KON w Lębądzku,
8. Andrzej Kowalski – członek Stowarzyszenia Bractwa Czamej Wody,
9. Tadeusz Kowalski – burmistrz Tucholi,
10. Daniel Kożuch – wójt Gminy Śliwice,
11. Dr Ewa Krasicka-Korczyńska – pracownik naukowo-dydaktyczny Uniwersytetu Technologiczno-Przyrodniczego w Bydgoszczy,
12. Wojciech Kroplewski – radny powiatu tucholskiego,
13. Marek Machnikowski – wojewódzki konserwator przyrody w Bydgoszczy,
14. Józef Malinowski – przedstawiciel oświaty, członek PTTK,
15. Grzegorz Orzeł – przedstawiciel przemysłu drzewnego, Mondi Packaging Paper, Świecie S.A.,
16. Jarosław Pająkowski – dyrektor Zespołu Parków Krajobrazowych – Chełmińskiego i Nadwiślańskiego,
17. Zbigniew Przybylak – publicysta mediów kujawsko-pomorskich,
18. Prof. dr hab. Andrzej Przystalski – pracownik naukowy Uniwersytetu im. Mikołaja Kopernika w Toruniu,
19. Waldemar Wencel – prezes Stowarzyszenia „Rezler – Wielki Kanał Brdy”.

§ 2

Rada jest organem doradczym i opiniodawczym dyrektora Regionalnej Dyrekcji Lasów Państwowych Toruń w zakresie inicjo-

wania oraz oceny realizacji działań podejmowanych w Leśnym Kompleksie Promocyjnym „Bory Tucholskie”.

§ 3

Do zakresu działania rady należy w szczególności opiniowanie projektów:

- planów zagospodarowania przestrzennego,
- planów urządzenia lasu wraz z programami ochrony przyrody,
- objęcia ochroną prawną nowych obiektów,
- rocznych planów gospodarczych,
- tematyki badań naukowych i możliwości ich praktycznego wykorzystania,
- działalności edukacyjnej w LKP,
- turystycznego udostępniania terenów LKP,
- programów ochrony leśnych zasobów genowych oraz metod zachowania tych zasobów,
- planów realizacyjnych małej retencji oraz obszarów uwilgotnionych,
- budowy i modernizacji systemów grzewczych, oczyszczalni ścieków oraz innych urządzeń inżyniersko-technicznych.

Ponadto do zadań rady należy:

- propagowanie zasad trwałego i zrównoważonego rozwoju, wprowadzonych w LKP „Bory Tucholskie”,
- współdziałanie z ekologicznymi organizacjami pozarządowymi, samorządami lokalnymi, instytucjami naukowymi we wszystkich sprawach dotyczących LKP,
- wydawanie opinii w sprawach LKP na wniosek dyrektora RDLP Toruń lub z własnej inicjatywy.

§ 4

Opinie rady odnoszące się do planowania hodowlano-ochronnego mają być uwzględniane przez komisje techniczno-gospodarcze w czasie opracowywania planów urządzenia lasu nadleśnictw wchodzących w skład LKP „Bory Tucholskie”, w obecności trzech przedstawicieli delegowanych przez radę.

§ 5

1. Rada spośród swego grona wybiera przewodniczącego, zastępcę przewodniczącego i sekretarza rady.
2. Przewodniczący, zastępca przewodniczącego i sekretarz rady stanowią prezydium rady.

§ 6

Przewodniczący rady reprezentuje ją na zewnątrz, kieruje pracami, zwołuje posiedzenia oraz przekazuje dyrektorowi RDLP Toruń protokoły posiedzeń rady wraz z opiniami i wnioskami.

§ 7

Organizację i tryb pracy określa regulamin uchwalony przez radę na jej pierwszym posiedzeniu.

§ 8

Kadencja rady trwa trzy lata.

§ 9

Obsługę techniczno-biurową rady zapewnia RDLP Toruń.

§ 10

Wydatki związane z działalnością rady pokrywane są przez Dyrekcję Generalną Lasów Państwowych ze środków funduszu leśnego w ramach wspólnych przedsięwzięć Lasów Państwowych.

§ 11

Zapraszam na posiedzenie rady jej członkom i biegłym (ekspertom) zamieszkałym poza miejscowością, w której odbywa się posiedzenie, przysługuje prawo zwrotu kosztów podróży, noclegów oraz diet odpowiednio na zasadach obowiązujących pracowników zatrudnionych w państwowej lub samorządowej jednostce sfery budżetowej.

§ 12

Decyzja wchodzi w życie z dniem podpisania.

**DYREKTOR GENERALNY
LASÓW PAŃSTWOWYCH
mgr inż. Andrzej Matysiak**

DECYZJA NR 37
dyrektora generalnego Lasów Państwowych
z 30 kwietnia 2007 r.

**W SPRAWIE ZATWIERDZENIA
PLANU FINANSOWO-GOSPODARCZEGO
DYREKCJI GENERALNEJ
LASÓW PAŃSTWOWYCH**

FP-1-0337/10/07

Na podstawie art. 33, ust. 1 ustawy z 28 września 1991 r. o lasach (Dz. U. z 2005 r., nr 45, poz. 435) oraz w związku z § 6 Statutu Państwowego Gospodarstwa Leśnego Lasy Państwowe,

**DYREKTOR GENERALNY
LASÓW PAŃSTWOWYCH
mgr inż. Andrzej Matysiak**

DECYZJA NR 38

dyrektora generalnego Lasów Państwowych
z 30 kwietnia 2007 r.

**W SPRAWIE ZATWIERDZENIA
PLANU FINANSOWO-GOSPODARCZEGO
REGIONALNEJ DYREKCJI
LASÓW PAŃSTWOWYCH**

FP-1-0337/9/2007

Na podstawie art. 33, ust. 1 ustawy z 28 września 1991 r. o lasach (Dz. U. z 2005 r., nr 45, poz. 435) oraz § 6, ust. 3 rozporządzenia Rady Ministrów z 6 grudnia 1994 r. w sprawie szczegółowych zasad gospodarki finansowej w Państwowym Gospodarstwie Leśnym Lasy Państwowe (Dz. U., nr 134, poz. 692) oraz w związku z § 6 Statutu Państwowego Gospodarstwa Leśnego Lasy Państwowe, stanowiącego załącznik do zarządzenia nr 50 ministra ochrony środowiska, zasobów naturalnych i leśnictwa z 18 maja 1994 r. ustaliam, co następuje.

§ 1

Zatwierdzam plan finansowo-gospodarczy na rok 2007 dla Regionalnej Dyrekcji Lasów Państwowych w:

- Białymstoku,
- Gdańsku,
- Katowicach,
- Krakowie,
- Krośnie,
- Lublinie,
- Łodzi,
- Olsztynie,

nadanego zarządzeniem nr 50 ministra ochrony środowiska, zasobów naturalnych i leśnictwa z 18 maja 1994 r. ustaliam, co następuje.

§ 1

Zatwierdzam plan finansowo-gospodarczy Dyrekcji Generalnej Lasów Państwowych na rok 2007, stanowiący załącznik nr 1 do niniejszej decyzji (*bez publikacji - przyp. red.*).

§ 2

Decyzja wchodzi w życie z dniem podpisania, z mocą obowiązywania od 1 stycznia 2007 r.

- Pile,
- Poznaniu,
- Radomiu,
- Szczecinie,
- Szczecinku,
- Toruniu,
- Warszawie,
- Wrocławiu,
- Zielonej Górze,

obejmujący, odrębnie dla każdej RDLP:

1. Tabelę przychodów, kosztów i przewidywanego wyniku (zał. 1).
2. Plan finansowania rzeczowych aktywów trwałych (zał. 2).
3. Tabelę planowanego zatrudnienia i wynagrodzeń (zał. 3).
4. Tabelę wybranych zadań rzeczowych (zał. 4).
5. Tabelę planu biura RDLP oraz regionu inspekcyjnego i zespołu ochrony lasu – zgodnie ze strukturą organizacyjną RDLP (zał. 5).
6. Tabelę rozrachunków wewnętrznobranżowych (zał. 6).

(*Załączników nie publikujemy – przyp. red.*)

§ 2

Dane, o których mowa w § 1, powinny być podstawą opracowania planów, o których mowa w § 6, ust. 2 rozporządzenia w sprawie szczegółowych zasad gospodarki finansowej w Państwowym Gospodarstwie Leśnym Lasy Państwowe.

§ 3

Decyzja wchodzi w życie z dniem podpisania, z mocą obowiązywania od 1 stycznia 2007 r.

**DYREKTOR GENERALNY
LASÓW PAŃSTWOWYCH
mgr inż. Andrzej Matysiak**

DECYZJA NR 39
dyrektora generalnego Lasów Państwowych
z 30 kwietnia 2007 r.

**W SPRAWIE ZATWIERDZENIA PLANU
ZAKŁADÓW O ZASIĘGU KRAJOWYM**

FP-1-0337/11/2007

Na podstawie art. 33, ust. 1 ustawy z 28 września 1991 r o lasach (Dz. U. z 2005 r., nr 45, poz. 435) oraz w związku z § 6 Statutu Państwowego Gospodarstwa Leśnego Lasy Państwowe – nadanego zarządzeniem nr 50 ministra ochrony środowiska, zasobów naturalnych i leśnictwa z 18 maja 1994 r. – ustalą, co następuje.

§ 1

Zatwierdzam plan finansowo-gospodarczy na rok 2007 zakładu Lasów Państwowych o zasięgu krajowym:

Centrum Informacyjnego Lasów Państwowych w Warszawie,
Ośrodka Rozwojowo-Wdrożeniowego Lasów Państwowych
w Bedoniu,
Ośrodka Techniki Leśnej w Jarocinie,
Zakładu Informatyki Lasów Państwowych w Bedoniu,
Centrum Koordynacji Projektów Środowiskowych w Warszawie,

obejmujący, odrębnie dla każdego zakładu (*załączników nie publikujemy – przyp. red.*):

1. Plan przychodów, kosztów i wyniku (zał. nr 1),
2. Plan finansowania rzeczowych aktywów trwałych (zał. nr 2),
3. Plan zatrudnienia i wynagrodzeń (zał. nr 3).

§ 2

Decyzja wchodzi w życie z dniem podpisania, z mocą obowiązywania od 1 stycznia 2007 r.

**DYREKTOR GENERALNY
LASÓW PAŃSTWOWYCH**
mgr inż. Andrzej Matysiak



DECYZJA NR 43
dyrektora generalnego Lasów Państwowych
z 9 maja 2007 r.

**W SPRAWIE SPOSOBU WYKORZYSTANIA
ŚRODKÓW FUNDUSZU LEŚNEGO
NA PRACE ZWIĄZANE
Z NAPRAWĄ USZKODZEŃ
POWSTAŁYCH W WYNIKU KLĘSKI SUSZY
W UPRAWACH LEŚNYCH ZAŁOŻONYCH
W OKRESIE WIOSNY 2006 R.
W RAMACH DZIAŁANIA 5. PLANU
ROZWOJU OBSZARÓW WIEJSKICH (PROW)
– STOSOWNIE DO ART. 56, UST. 3 USTAWY
Z 28 WRZEŚNIA 1991 R. O LASACH¹**

ZG/PP-PROW/1- /2007

Na podstawie § 6 Statutu Państwowego Gospodarstwa Leśnego Lasy Państwowe² – w wykonaniu obowiązku dyrektora generalnego Lasów Państwowych, o którym mowa w art. 56, ust. 2 ustawy z 28 września 1991 roku o lasach³ – postanawiam, co następuje.

§ 1

1. Część środków funduszu leśnego przeznacza się na prace związane z naprawą uszkodzeń powstałych w wyniku klęski suszy w uprawach leśnych założonych w okresie wiosny 2006 roku w ramach działania 5. Planu Rozwoju Obszarów Wiejskich (PROW), poprzez udostępnienie sadzonek drzew i krzewów leśnych beneficjentom wskazanym przez Ministerstwo Rolnictwa i Rozwoju Wsi^{1[1]} – z uwzględnieniem wymaganego planu zalesień, w tym planu zalesienia sporządzonego w trybie, o którym mowa w art. 35, ust. 5 ustawy z 28 września 1991 roku o lasach⁴.
2. Pomoc w postaci udostępnienia sadzonek, o której mowa w ust. 1, powinna być udzielana – z uwzględnieniem § 2 – wyłącznie beneficjentom, o których mowa w ust. 4, legitymującym się wyma-

^{1 [1]} Zgodnie z § 1, ust. 2 umowy nr DGzp-2915A-4/07 z 5 marca br., wyłonienie tej grupy należy do Ministerstwa Rolnictwa i Rozwoju Wsi.

ganym planem zalesień, u których zredukowana powierzchnia uszkodzonej uprawy przekroczyła 20% całkowitej powierzchni, wynikającej z planu zalesienia.

3. Sadzonki, o których mowa w ust. 1, mogą być wykorzystane wyłącznie na potrzeby odtwarzania uszkodzonych upraw leśnych PROW.
4. Listę beneficjentów pomocy oraz jej zakres, mierzony zredukowaną powierzchnią uprawy uszkodzoną przez suszę, określa załącznik nr 1 do niniejszej decyzji (*z uwagi na objętość załącznika nie publikujemy - przyp. red.*).
5. Udostępnienia sadzonek, zwane dalej zadaniem udostępnienia, dokonywać będą nadleśniczowie, kierujący nadleśnictwami, których zasięg terytorialny obejmuje całą lub przeważającą część powierzchni uszkodzonej uprawy (właściwy nadleśniczy).
6. Zadanie udostępnienia stanowi usługę nadleśnictwa wykonywaną na rzecz dyrektora generalnego Lasów Państwowych w wypełnieniu przez niego obowiązku dysponowania środkami funduszu leśnego na prace związane z usuwaniem skutków klęsk w lasach niepaństwowych.
7. Wartość wydawanego materiału sadzeniowego oraz inne koszty ponoszone przez nadleśnictwo w związku z zadaniem udostępnienia będą pokrywane nadleśnictwu przez fundusz leśny ze środków, o których mowa w art. 57, ust. 2⁵.

§ 2

1. Pomoc określona w niniejszej decyzji jest pomocą Skarbu Państwa, reprezentowanego przez Państwowe Gospodarstwo Leśne Lasy Państwowe, udzielaną z uwzględnieniem przepisów Unii Europejskiej, dotyczących pomocy de minimis w rolnictwie lub rybołówstwie (pomoc).
2. Pomoc udzielana jest na pisemny wniosek beneficjenta (patrz: wniosek). Rzetelność, w tym kompletność wniosku ocenia właściwy nadleśniczy.
3. Beneficjent, któremu ma być udzielona pomoc, jest zobowiązany do złożenia na ręce właściwego nadleśniczego oświadczenia o wielkości otrzymanej od 01.01.2005 r. pomocy de minimis w rolnictwie lub rybołówstwie (oświadczenie). Niezłożenie oświadczenia wyklucza udzielenie pomocy.
4. Pomoc może być udzielona do wysokości limitu pomocy de minimis – z uwzględnieniem pomocy de minimis osiągniętej dotychczas⁶.

§ 3

1. Wykonanie zadania udostępnienia jest potwierdzane protokołem zdawczo-odbiorczym, podpisanym przez beneficjenta i wła-

ściwego nadleśniczego (protokół). W protokole wyszczególnia się ilość oraz strukturę gatunkową udostępnionych sadzonek, wartość ogółem oraz wartość sadzonek w ramach pomocy de minimis. Protokół sporządza się w trzech egzemplarzach: jeden dla beneficjenta pomocy, drugi do przechowania w ramach dokumentacji nadleśnictwa, trzeci na potrzeby rozliczeń nadleśnictwa z funduszem leśnym.

- Po wykonaniu zadania udostępnienia właściwy nadleśniczy obciąża fundusz leśny fakturą, pod którą powinien zostać podpisany trzeci egzemplarz protokołu.

§ 4

W wypadku braku sadzonek do udostępnienia w dniu złożenia wniosku, właściwy nadleśniczy wystawia beneficjentowi zaświadczenie o gotowości do udostępnienia sadzonek w terminie późniejszym, jako dowód do wykorzystywania przez beneficjenta na potrzeby służb kontrolnych Agencji Restrukturyzacji i Modernizacji Rolnictwa. Przykładowy wzór zaświadczenia podano w załączniku nr 2.

§ 5

W wypadku, w którym beneficjent naprawił szkody we własnym zakresie oraz posiada fakturę zakupu sadzonek (faktura), których użył do naprawy szkód będących przedmiotem niniejszej decyzji, może się ubiegać o sfinansowanie prac związanych z usuwaniem skutków klęski suszy, z zachowaniem następującej procedury:

- Ubiegający się o pomoc składa na ręce właściwego nadleśniczego wniosek wraz z oryginałem faktury.
- Właściwy nadleśniczy, po ocenie rzetelności oraz kompletności wniosku, zachowuje oryginał faktury do momentu, o którym mowa w pkt. 7.
- Właściwy nadleśniczy sporządza notę obciążającą fundusz leśny kwotą nie większą niż ustalana według zasad, o których mowa w § 2, ust. 4, dołączając do niej – z poświadczoną zgodnością z oryginałem – kopię faktury, opisaną pod względem merytorycznym.
- Po wystawieniu oraz przesłaniu noty, o której mowa w pkt. 3, w nadleśnictwie następuje zapis księgowy (Wn 249 – DGLP ► Ma 249 – beneficjent).
- Z funduszu leśnego przesyłane są na konto nadleśnictwa środki pieniężne w kwocie, o której mowa w pkt. 3.
- Po wpływie środków, o których mowa w pkt. 5, nadleśnictwo ewidencjonuje tę operację zapisem (W – n 131 ► Ma 249 – DGLP), po czym środki te przekazuje beneficjentowi przy zapisie księgowym (W – n 249 – beneficjent ► Ma 131).
- Po przekazaniu środków beneficjentowi, nadleśniczy wydaje mu oryginał faktury, po uprzednim opatrzeniu jej adnotacją: „sfinansowano z dotacji funduszu leśnego”.

§ 6

- Nadleśniczy wycenia sadzonki potrzebne do naprawy uszkodzeń na podstawie materiałów opracowanych w ramach realizacji umowy nr DGzp-2915A-4/07 z 5 marca bieżącego roku (część B druku zapotrzebowania na materiał sadzeniowy).
- Ustala się, że wartość udostępnianych sadzonek na 1 hektar powierzchni zredukowanej uszkodzeń w przedziale powyżej 20% nie może przekroczyć 2400 zł.

§ 7

W wypadku, gdy wartość całkowita sadzonek potrzebnych beneficjentowi do naprawy szkód przekracza limit pomocy de minimis – z uwzględnieniem § 2, ust. 4 – a beneficjent wyraża gotowość nabycia u właściwego nadleśniczego całości potrzebnego mu materiału sadzonkowego, nadleśniczy tę część materiału sadzonkowego, która nie może być przekazana beneficjentowi na warunkach pomocy de minimis, sprzedaje mu na warunkach rynkowych.

§ 8

Po wykonaniu zadania udostępnienia, właściwy nadleśniczy wydaje beneficjentowi zaświadczenie o udzielonej pomocy de minimis w rolnictwie. Przykładowo wypełnione zaświadczenie o pomocy de minimis w rolnictwie lub rybołówstwie stanowi załącznik nr 3 do decyzji.

§ 9

Kopia dokumentacji związanej z udzielaniem pomocy de minimis w rolnictwie lub rybołówstwie przekazywana jest przez właściwego nadleśniczego do DGLP za pośrednictwem regionalnych dyrekcji Lasów Państwowych.

§ 10

Zobowiązuję Stanowisko do spraw Integracji z Unią Europejską w DGLP do prowadzenia spraw sprawozdawczości i windykacji, związanych z udzielaniem pomocy de minimis na podstawie niniejszej decyzji, ze szczególnym uwzględnieniem realizacji obowiązków, o których mowa w przepisach ustawy o postępowaniu w sprawach dotyczących pomocy publicznej (Dz. U. z 2004 r., nr 123, poz. 1291, z późniejszymi zmianami).

§ 11

Decyzja wchodzi w życie z dniem podpisania.

**DYREKTOR GENERALNY
LASÓW PAŃSTWOWYCH
mgr inż. Andrzej Matysiak**

¹ W art. 56, ust. 3 ustawy z 28 września 1991 roku o lasach (Dz. U. z 2005 r., nr 45, poz. 435, nr 157, poz. 1315, nr 167, poz. 1399, nr 175, poz. 1460 i 1462, z 2006 r. nr 227, poz. 1658, nr 245, poz. 1775, z 2007 r. nr 59, poz. 405, nr 64, poz. 427) określono, że środki funduszu leśnego, o którym mowa w art. 57, ust. 1 i 2, przeznacza się na zalesianie gruntów niestanowiących własności Skarbu Państwa, realizację zadrzewień na tych gruntach i inne prace związane z usuwaniem skutków klęsk i prowadzeniem gospodarki w lasach niepaństwowych oraz na cele określone w ust. 2, pkt 2 i 6 w lasach znajdujących się w zarządzie parków narodowych, a także na cele określone w art. 13a, ust. 1.

² Statut Państwowego Gospodarstwa Leśnego Lasy Państwowe został nadany zarządzeniem nr 50 ministra ochrony środowiska, zasobów naturalnych i leśnictwa z 18 maja 1994 r. W § 6 Statutu Lasów Państwowych ustanowiono, że w wykonaniu zadań określonych przez ustawę (o lasach) oraz przepisy wykonawcze do ustawy, a także w wykonaniu innych przepisów prawnych dyrektor generalny LP wydaje zarządzenia i decyzje obowiązujące w Lasach Państwowych. Przepis § 6 Statutu Lasów Państwowych stanowi jedyną podstawę (delegację) do wydawania przez dyrektora generalnego Lasów Państwowych zarządzeń oraz podejmowania decyzji zarządczych.

³ W art. 56, ust. 2 ustawy z 28 września 1991 roku o lasach (Dz. U. z 2005 r., nr 45, poz. 435, nr 157, poz. 1315, nr 167, poz. 1399, nr 175, poz. 1460 i 1462, z 2006 r., nr 227, poz. 1658, nr 245, poz. 1775, z 2007 r. nr 59, poz. 405, nr 64, poz. 427) określono, że środkami funduszu leśnego dysponuje dyrektor generalny LP.

⁴ W art. 35, ust. 5 ustanowiono, że nadleśniczy, na wniosek właściciela gruntu przeznaczonego do zalesienia, sporządza plan zalesienia i potwierdza wykonanie zalesienia w wypadku zalesienia objętego przepisami o wspieraniu rozwoju obszarów wiejskich ze środków pochodzących z Sekcji Gwarancji Europejskiego Funduszu Orientacji Gwarancji Rolnej lub przepisami o wspieraniu rozwoju obszarów wiejskich z udziałem środków Europejskiego Funduszu Rolnego na rzecz Rozwoju Obszarów Wiejskich.

⁵ W art. 57, ust. 2 ustanowiono, że środki, o których mowa w ust. 1, pkt 2 i 3 lit. b, związane z wyłączeniem z produkcji lasów niestanowiących własności Skarbu Państwa oraz lasów znajdujących się w zarządzie parków narodowych, gromadzi się na odrębnym rachunku bankowym Dyrekcji Generalnej Lasów Państwowych.

⁶ Dla rozpatrywanego okresu limit pomocy de minimis brutto, przypadający dla jednego beneficjenta, wynosi 3 tys. euro; jeśli do czasu pomocy w postaci sadzonek, objętej niniejszą decyzją, beneficjent otrzymywał już pomoc w ramach pomocy de minimis – może otrzymać taką liczbę sadzonek w ramach niniejszej decyzji, których wartość nie jest większa niż wartość limitu pomocy de minimis pomniejszonego o dotychczasową kwotę pomocy de minimis.

ZAŁĄCZNIK NR 2
do decyzji nr 43
dyrektora generalnego Lasów Państwowych
z 10 maja 2007 r.

Przykładowy druk zaświadczeń dla osób, które nie mogły wykonać poprawek
ze względu na brak sadzonek

.....
Nadleśnictwo

.....
miejsowość, data wystawienia

ZAŚWIADCZENIE
dla beneficjenta pomocy de minimis

Pan/Pani....., zam.
numer producenta rolnego, zgłosił/a się do nadleśnictwa w celu uzyskania sadzonek do naprawy uszkodzeń powstałych w wyniku suszy w uprawach leśnych, założonych w okresie wiosny 2006 r., w ramach działania 5. Planu Rozwoju Obszarów Wiejskich (PROW).

Z uwagi na brak, w dniu zgłoszenia, sadzonek zgodnych z planem zalesienia informuje się, że udostępnienie zapotrzebowanych sadzonek nastąpi w terminie do 2007 r., nie później jednak niż do dnia 15.11.2007 r.

Zaświadczenie wydaje się na wniosek beneficjenta, na potrzeby kontroli prowadzonej przez Agencję Restrukturyzacji i Modernizacji Rolnictwa.

.....
podpis i pieczęć nadleśniczego

.....
Nadleśnictwo

.....
miejsowość, data wystawienia

ZAŚWIADCZENIE

Pan/Pani, zamieszkały/a,
zgłosił/a się do nadleśnictwa w celu uzyskania sadzonek do naprawy uszkodzeń w uprawach leśnych, założonych w ramach działania 5. Planu Rozwoju Obszarów Wiejskich (PROW). Z uwagi na brak, w dniu zgłoszenia, sadzonek zgodnych z planem zalesienia informuje się, że udostępnienie zapotrzebowanych sadzonek nastąpi w terminie do2007 r., nie później jednak niż, do 15.11.2007 r.

Zaświadczenie wydaje się na wniosek beneficjenta, na potrzeby kontroli prowadzonej przez Agencję Restrukturyzacji i Modernizacji Rolnictwa.

.....
podpis i pieczęć nadleśniczego

Przykładowe wypełnienie wzoru stanowiącego załącznik nr 2 do rozporządzenia
Rady Ministrów z 20 marca 2007 r. w sprawie zaświadczeń o pomocy de minimis
i pomocy de minimis w rolnictwie lub rybołówstwie (Dz. U. nr 53, poz. 354)

WZÓR

Pieczęć nadleśnictwa

.....
(pieczęć podmiotu udzielającego
pomocy publicznej)

ZAŚWIADCZENIE O POMOCY DE MINIMIS W ROLNICTWIE LUB RYBOŁÓWSTWIE

I Nazwa podmiotu udzielającego pomocy publicznej	<i>Skarb Państwa, reprezentowany przez Państwowe Gospodarstwo Leśne Lasy Państwowe, w imieniu którego działa Nadleśnictwo xyz, zwane dalej podmiotem udzielającym pomocy publicznej</i>
II Numer identyfikacji podatkowej (NIP) podmiotu udzielającego pomocy publicznej	<i>123-456-78-90</i>
III Siedziba i adres podmiotu udzielającego pomocy publicznej	<i>ul. Leśna 1, 12-345 Zalas</i>

Poświadcza się, że pomoc publiczna udzielona w dniu .XXX.,

Art. 58, ust. 3 ustawy z 28.09.1991 r. o lasach (Dz. U. z 2005 r., nr 45, poz. 435, ze zm.)

na podstawie¹⁾:

I Imię i nazwisko albo firma beneficjenta pomocy	<i>Jan Kowalski</i>
II Numer identyfikacji podatkowej (NIP) beneficjenta pomocy	<i>234-567-89-01</i>
III Miejsce zamieszkania i adres albo siedziba i adres beneficjenta pomocy	<i>Leśny Kąt 1, 12-346 Podlas</i>

o wartości bruttoXXX..... zł, stanowiącej równowartośćXXX..... euro²⁾ jest pomocą de minimis, w rolnictwie/rybołówstwie³⁾.

Dane osoby upoważnionej do wydania zaświadczenia:

<i>Andrzej Nowak</i>	<i>nadleśniczy</i>	<i>xxxxxxx (-)</i>
.....
(imię i nazwisko)	(stanowisko służbowe)	(data i podpis)

¹ Należy podać pełną podstawę prawną udzielenia pomocy.

² Należy podać wartość pomocy w euro zgodnie z przepisami w sprawie szczegółowego sposobu obliczania wartości pomocy publicznej udzielanej w różnych formach (podaje się wartość wg kursu średniego Euro ogłoszonego przez NBP w dniu wypełnienia zaświadczenia).

³ Niepotrzebne skreślić.

DECYZJA NR 45
dyrektora generalnego Lasów Państwowych
z 15 maja 2007 r.

W SPRAWIE POWOŁANIA
RADY NAUKOWO-SPOŁECZNEJ
LEŚNEGO KOMPLEKSU PROMOCYJNEGO
„PUSZCZA KOZIENICKA” NA LATA 2007–2009

ZO-731-1/39/07

Na podstawie art. 33, ust. 1 oraz art. 13b, ust. 4 ustawy z 28 września 1991 r. o lasach (tekst jednolity Dz. U. z 2005 r., nr 45, poz. 435 z późniejszymi zmianami) oraz § 6 i 10 Statutu Państwowego Gospodarstwa Leśnego Lasy Państwowe – stanowiącego załącznik do zarządzenia nr 50 MOŚZNIŁ z 18 maja 1994 r. – ustalam, co następuje.

§ 1

Powołuję Radę Naukowo-Społeczną Leśnego Kompleksu Promocyjnego „PUSZCZA KOZIENICKA”, zwaną dalej radą, na lata 2007–2009, w następującym składzie:

1. Prof. dr hab. Tomasz Borecki – rektor Szkoły Głównej Gospodarstwa Wiejskiego w Warszawie,
2. Jacek Wieczorek – dyrektor Radia „PLUS” w Radomiu,
3. Teresa Czech – Centrum Edukacji Ekologicznej w Radomiu,
4. Wojciech Skurkiewicz – przewodniczący Rady Miejskiej w Radomiu,
5. Tomasz Gogacz – prezes Okręgowego Zarządu LOP w Radomiu,
6. Andrzej Kowalczewski – prezes Towarzystwa Przyrodniczego „Żółw Błotny”,
7. Marek Krzemiński – Prywatna Wyższa Szkoła Ochrony Środowiska w Radomiu,
8. Mieczysław Kurowski – dyrektor Kozienickiego Parku Krajobrazowego w Pionkach,
9. Bogusława Jaworska – burmistrz Miasta i Gminy Zwolen,
10. Janusz Stąpór – starosta kozienicki,
11. Tadeusz Osiński – starosta radomski,
12. Bogumił Ferensztajn – dyrektor Oddziału Terenowego WFOŚiGW w Radomiu,
13. Marian Sułek – Politechnika Radomska,
14. Maria Dominika Ośko – Delegatura Kuratorium Oświaty Województwa Mazowieckiego,
15. Roman Zielony – Szkoła Główna Gospodarstwa Wiejskiego, Wydział Leśny,
16. Paweł Szwed – Fundacja Polskich Kolei Wąskotorowych w Pionkach,
17. Zbigniew Belowski – prezes Zarządu Partnerstwo Puszczy Kozienickiej „Lokomotywa”, Grupa Partnerska na Rzecz Rozwoju Zrównoważonego,
18. Grzegorz Łukomski – prezes Zarządu Oddziału Miejskiego PTTK w Radomiu im. ks. Jana Wiśniewskiego,
19. Wojciech Szymański – Zarząd Okręgowy Polskiego Związku Łowieckiego, Oddział w Radomiu,
20. Tadeusz Warszycki – prezes Oddziału PTTK w Pionkach,
21. Gustaw Mikołajczyk – Komenda Miejska Państwowej Straży Pożarnej w Radomiu,
22. Anna Ronikiel-Dolańska – wojewódzki konserwator przyrody w Warszawie,
23. Jerzy Zawadzki – naczelnik Wydziału Ochrony Lasu w RDLP Radom.

§ 2

Rada jest organem doradczym i opiniodawczym dyrektora Regionalnej Dyrekcji Lasów Państwowych Radom w zakresie inicjowania oraz oceny realizacji działań podejmowanych w Leśnym Kompleksie Promocyjnym „Puszcza Kozienicka”.

§ 3

Do zakresu działania rady należy w szczególności opiniowanie projektów:

- planów zagospodarowania przestrzennego,
- planów urządzenia lasu wraz z programami ochrony przyrody,
- objęcia ochroną prawną nowych obiektów,
- rocznych planów gospodarczych,
- tematyki badań naukowych i możliwości ich praktycznego wykorzystania,
- działalności edukacyjnej w LKP,
- turystycznego udostępniania terenów LKP,
- programów ochrony leśnych zasobów genowych oraz metod zachowania tych zasobów,
- planów realizacyjnych małej retencji oraz obszarów uwilgotnionych,
- budowy i modernizacji systemów grzewczych, oczyszczalni ścieków oraz innych urządzeń inżyniersko-technicznych.

Ponadto do zadań rady należy:

- propagowanie zasad trwałego i zrównoważonego rozwoju, wprowadzonych w LKP „Puszcza Kozienicka”;
- współdziałanie z ekologicznymi organizacjami pozarządowymi, samorządami lokalnymi, instytucjami naukowymi we wszystkich sprawach dotyczących LKP;
- wydawanie opinii w sprawach LKP na wniosek dyrektora RDLP Radom i z własnej inicjatywy.

§ 4

Opinie rady odnoszące się do planowania hodowlano-ochronnego mają być wykorzystywane przez komisje techniczno-gospodarcze w czasie opracowywania planów urządzenia lasu nadleśnictw wchodzących w skład LKP „Puszcza Kozienicka”, w obecności trzech przedstawicieli delegowanych przez radę.

§ 5

1. Rada spośród swego grona wybiera przewodniczącego, zastępcę przewodniczącego i sekretarza rady.
2. Przewodniczący, zastępca przewodniczącego i sekretarz rady stanowią prezydium rady.

§ 6

Przewodniczący rady reprezentuje ją na zewnątrz, kieruje jej pracami, zwołuje posiedzenia oraz przekazuje dyrektorowi RDLP Radom protokoły posiedzeń rady wraz z opiniami i wnioskami.

§ 7

Organizację i tryb pracy rady określa regulamin uchwalony przez nią na jej pierwszym posiedzeniu.

§ 8

Kadencja rady trwa trzy lata.

§ 9

Obsługę techniczno-biurową rady zapewnia RDLP Radom.

§ 10

Wydatki związane z działalnością rady pokrywane są przez Dyrekcję Generalną Lasów Państwowych ze środków funduszu leśnego w ramach wspólnych przedsięwzięć Lasów Państwowych.

§ 11

Zapraszam na posiedzenie rady jej członkom i biegłym (ekspertom) zamieszkałym poza miejscowością, w której odbywa się posiedzenie, przysługuje prawo zwrotu kosztów podróży, noclegów oraz diet odpowiednio na zasadach obowiązujących pracowników zatrudnionych w państwowej lub samorządowej jednostce sfery budżetowej.

§ 12

Decyzja wchodzi w życie z dniem podpisania.

DYREKTOR GENERALNY
LASÓW PAŃSTWOWYCH
mgr inż. Andrzej Matysiak

SPRZEDAŻ NIERUCHOMOŚCI

NIERUCHOMOŚCI PRZEZNACZONE DO SPRZEDAŻY,
ZATWIERDZONE PRZEZ DYREKTORA GENERALNEGO LASÓW PAŃSTWOWYCH

Regionalna Dyrekcja Lasów Państwowych w Gdańsku

Lp.	Nazwa nadleśnictwa, obrębu leśnego, oddz. i pododdz.	Nazwa obrębu ewidencyjnego, gmina, adres nieruchomości	Nr ewidencyjny działki, nr KW, Sąd Rejonowy, pow. działki (m ²)	Rodzaj zabudowy i sposób zagospodarowania
1.	Kwidzyn Kwidzyn 3p, r	Kwidzyn 11 Miasto ul. Józefa Hallera 42 82–500 Kwidzyn	357 45604 SR w Kwidzynie 1047	budynek mieszkalny, czterorodzinny, zasiedlony, budynek gospodarczy, garaż

Warszawa, 25 kwietnia 2007 r.

Zatwierdzam:
DYREKTOR GENERALNY LASÓW PAŃSTWOWYCH
mgr inż. Andrzej Matysiak

Lp.	Nazwa nadleśnictwa, obrębu leśnego, oddz. i pododdz.	Nazwa obrębu ewidencyjnego, gmina, adres nieruchomości	Nr ewidencyjny działki, nr KW, Sąd Rejonowy, pow. działki (m ²)	Rodzaj zabudowy i sposób zagospodarowania
1.	Lębork Lębork 240I, k, m	Dziechno Cewice Dziechno 1 84–312 Cewice	240/6 17829 SR w Lęborku 2117	budynek mieszkalny, dwurodzinny, zasiedlony, budynek gospodarczy

Warszawa, 25 kwietnia 2007 r.

Zatwierdzam:
DYREKTOR GENERALNY LASÓW PAŃSTWOWYCH
mgr inż. Andrzej Matysiak

Regionalna Dyrekcja Lasów Państwowych w Katowicach

Lp.	Nazwa nadleśnictwa, obrębu leśnego, oddz. i pododdz.	Nazwa obrębu ewidencyjnego, gmina, adres nieruchomości	Nr ewidencyjny działki, nr KW, Sąd Rejonowy, pow. działki (m ²)	Rodzaj zabudowy i sposób zagospodarowania
1.	Gidle Kruszyna 185c	Prusicko Nowa Brzeźnica Rzędów 89	3362/2 15478 SR w Wieluniu 2127	budynek jednorodzinny, pustostan, budynek gospodarczy
2.	Katowice Panewnik 127h	Makoszowy Zabrze ul. Oświęcimska 56 41–800 Zabrze	1627/180 9071 SR w Zabrzu 2090	budynek trzyrodzinny, dwa lokale zasiedlone, jeden pustostan, budynek gospodarczy
3.	Katowice Murcki 15c	Dzielnica Ligota Katowice ul. Św. Huberta 47 40–543 Katowice	20/8 59620 SR w Katowicach 918	budynek mieszkalny, jednorodzinny, pustostan, budynek gospodarczy

Warszawa, 19 kwietnia 2007 r.

Zatwierdzam:
DYREKTOR GENERALNY LASÓW PAŃSTWOWYCH
mgr inż. Andrzej Matysiak

Lp.	Nazwa nadleśnictwa, obrębu leśnego, oddz. i pododdz.	Nazwa obrębu ewidencyjnego, gmina, adres nieruchomości	Nr ewidencyjny działki, nr KW, Sąd Rejonowy, pow. działki (m ²)	Rodzaj zabudowy i sposób zagospodarowania
1.	Brzeg Karłowice 261m	Prędocin Skarbimierz Prędocin 25	261/33 28370 SR w Brzegu 3282	budynek jednorodzinny, zasiedlony, budynek gospodarczy
2.	Gidle Gidle 175j	Gidle Gidle Niesulów 1C	3483/5 72954 SR w Radomsku 3937	jeden lokal zasiedlony w budynku dwurodzinnym, budynek gospodarczy

Warszawa, 9 maja 2007 r.

Zatwierdzam:
DYREKTOR GENERALNY LASÓW PAŃSTWOWYCH
mgr inż. Andrzej Matysiak

Regionalna Dyrekcja Lasów Państwowych w Krośnie

Lp.	Nazwa nadleśnictwa, obrębu leśnego, oddz. i pododdz.	Nazwa obrębu ewidencyjnego, gmina, adres nieruchomości	Nr ewidencyjny działki, nr KW, Sąd Rejonowy, pow. działki (m ²)	Rodzaj zabudowy i sposób zagospodarowania
1.	Lubaczów Horyniec 55k,i, j, h	Werchrata Horyniec Zdrój 37–622 Werchrata 29	165/2 41805 SR w Lubaczowie 3940	budynek mieszkalny, jednorodzinny, zamieszkały, 2 budynki gospodarcze
2.	Wetlina Wetlina 38p	Wetlina Cisna 38–608 Wetlina 2	770/6 26879 SR w Lesku 1750	budynek mieszkalny, jednorodzinny, zamieszkały, budynek gospodarczy
3.	Dukła Krosno 159i, j, k	Żeglce Chorkówka Żeglce 216 38–458 Chorkówka	1663/1 76388 SR w Krośnie 1017	budynek mieszkalny, jednorodzinny, pustostan, budynek gospodarczy
4.	Dukła Dukła 15l, m	Dukła Dukła ul. Trakt Węgierski 8B/1 38–450 Dukła	12/7 88274 SR w Krośnie 873	budynek mieszkalny, jednorodzinny, zamieszkały, budynek gospodarczy
5.	Dukła Dukła 15l, m	Dukła Dukła ul. Trakt Węgierski 8B/1 38–450 Dukła	12/6 12/5 88274 SR w Krośnie 904	budynek mieszkalny, jednorodzinny, zamieszkały, budynek gospodarczy

Warszawa, 25 kwietnia 2007 r.

Zatwierdzam:
DYREKTOR GENERALNY LASÓW PAŃSTWOWYCH
mgr inż. Andrzej Matysiak

Regionalna Dyrekcja Lasów Państwowych w Pile

Lp.	Nazwa nadleśnictwa, obrębu leśnego, oddz. i pododdz.	Nazwa obrębu ewidencyjnego, gmina, adres nieruchomości	Nr ewidencyjny działki, nr KW, Sąd Rejonowy, pow. działki (m ²)	Rodzaj zabudowy i sposób zagospodarowania
1.	Trzcianka Biała 334j	Trzcianka Miasto Trzcianka ul. Rzemieśnicza 26a 64–980 Trzcianka	3492 7822 SR w Trzciance 549	budynek mieszkalny, dwurodzinny, do sprzedaży jeden lokal mieszkalny, zasiedlony, z przynależnościami

Warszawa, 9 maja 2007 r.

Zatwierdzam:
DYREKTOR GENERALNY LASÓW PAŃSTWOWYCH
mgr inż. Andrzej Matysiak

Lp.	Nazwa nadleśnictwa, obrębu leśnego, oddz. i pododdz.	Nazwa obrębu ewidencyjnego, gmina, adres nieruchomości	Nr ewidencyjny działki, nr KW, Sąd Rejonowy, pow. działki (m ²)	Rodzaj zabudowy i sposób zagospodarowania
1.	Wałcz Nakielno 166j	Miasto Wałcz Miasto Wałcz ul. Gen. L. Okulickiego 12/4 78–600 Wałcz	8366/9 17560 SR w Wałczu 3292	budynek mieszkalny, wielorodzinny, zasiedlony, do sprzedaży lokal mieszkalny 12/4 – zasiedlony, pomieszczenie 2-stanowiskowe w garażu murowanym

Warszawa, 9 maja 2007 r.

Zatwierdzam:
DYREKTOR GENERALNY LASÓW PAŃSTWOWYCH
mgr inż. Andrzej Matysiak

Regionalna Dyrekcja Lasów Państwowych w Poznaniu

Lp.	Nazwa nadleśnictwa, obrębu leśnego, oddz. i pododdz.	Nazwa obrębu ewidencyjnego, gmina, adres nieruchomości	Nr ewidencyjny działki, nr KW, Sąd Rejonowy, pow. działki (m ²)	Rodzaj zabudowy i sposób zagospodarowania
1.	Włoszakowice Włoszakowice 155j	Włoszakowice Wilkowice ul. Park 4 64–115 Świąciechowa	5155/2 4100 SR w Lesznie 1500	budynek mieszkalny, jednorodzinny, zasiedlony, budynek gospodarczy
2.	Włoszakowice Wschowa 263i	Wschowa Wschowa ul. Głowackiego 4 67–400 Wschowa	3263/2 17649 SR we Wschowej 539	budynek mieszkalny, jednorodzinny, zasiedlony

Warszawa, 19 kwietnia 2007 r.

Zatwierdzam:
DYREKTOR GENERALNY LASÓW PAŃSTWOWYCH
mgr inż. Andrzej Matysiak

Lp.	Nazwa nadleśnictwa, obręb leśny, oddz. i pododdz.	Nazwa obrębu ewidencyjnego, gmina, adres nieruchomości	Nr ewidencyjny działki, nr KW, Sąd Rejonowy, pow. działki (m ²)	Rodzaj zabudowy i sposób zagospodarowania
1.	Grodzisk Rakoniewice 155j	Gnin Rakoniewice Gnin 1 64–308 Jabłonna	5155/9 41776 SR w Grodzisku Wlkp. 1792	budynek mieszkalny, jednorodzinny, zasiedlony, budynek gospodarczy
2.	Grodzisk Porażyn 342f	Wytomyśl Nowy Tomyśl Wytomyśl 1 64–300 Nowy Tomyśl	5342/6 21431 SR w Nowym Tomyślu 1325	budynek mieszkalny, jednorodzinny, pustostan, 2 budynki gospodarcze

Warszawa, 25 kwietnia 2007 r.

Zatwierdzam:
DYREKTOR GENERALNY LASÓW PAŃSTWOWYCH
mgr inż. Andrzej Matysiak

Lp.	Nazwa nadleśnictwa, obręb leśny, oddz. i pododdz.	Nazwa obrębu ewidencyjnego, gmina, adres nieruchomości	Nr ewidencyjny działki, nr KW, Sąd Rejonowy, pow. działki (m ²)	Rodzaj zabudowy i sposób zagospodarowania
1.	Łopuchówko Biedrusko 201f	Biedrusko Suchy Las ul. Klonowa 12, 14 62–002 Złotkowo	285/1 PO1P/00220596/6 SR w Poznaniu 1619	budynek mieszkalny, dwurodzinny, zasiedlony, budynek gospodarczy
2.	Łopuchówko Biedrusko 201f	Biedrusko Suchy Las ul. Klonowa 8, 10 62–002 Złotkowo	285/2 PO1P/00220596/6 SR w Poznaniu 1626	budynek mieszkalny, dwurodzinny, zasiedlony, budynek gospodarczy
3.	Łopuchówko Biedrusko 201f	Biedrusko Suchy Las ul. Klonowa 4, 6 62–002 Złotkowo	285/3 PO1P/00220596/6 SR w Poznaniu 1855	budynek mieszkalny, dwurodzinny, zasiedlony, budynek gospodarczy
4.	Łopuchówko Biedrusko 201d	Biedrusko Suchy Las ul. Klonowa 2/2, 3 62–002 Złotkowo	285/4 PO1P/00220506/6 SR w Poznaniu 2526	budynek mieszkalny, trzyrodzinny, do sprzedaży dwa lokale mieszkalne: jeden zasiedlony, drugi pustostan, budynek gospodarczy
5.	Łopuchówko Biedrusko 201h	Biedrusko Suchy Las ul. Dębowa 6 62–002 Złotkowo	285/5 PO1P/00220506/6 SR w Poznaniu 743	budynek mieszkalno-gospodarczy, zasiedlony
6.	Łopuchowko Biedrusko 201h	Biedrusko Suchy Las ul. Dębowa 2, 4 62–002 Złotkowo	285/6 PO1P/00220506/6 SR w Poznaniu 1609	budynek mieszkalny, dwurodzinny, zasiedlony, budynek gospodarczy
7.	Łopuchowko Biedrusko 201p	Biedrusko Suchy Las ul. Leśna 9/1, 2 62–002 Złotkowo	285/7 PO1P/00220506/6 SR w Poznaniu 481	budynek mieszkalny, dwurodzinny, zasiedlony

Warszawa, 9 maja 2007 r.

Zatwierdzam:
DYREKTOR GENERALNY LASÓW PAŃSTWOWYCH
mgr inż. Andrzej Matysiak

Regionalna Dyrekcja Lasów Państwowych w Szczecinku

Lp.	Nazwa nadleśnictwa, obrębu leśnego, oddz. i pododdz.	Nazwa obrębu ewidencyjnego, gmina, adres nieruchomości	Nr ewidencyjny działki, nr KW, Sąd Rejonowy, pow. działki (m ²)	Rodzaj zabudowy i sposób zagospodarowania
1.	Miastko Biały Bór 113o	Kaliska Biały Bór Kaliska 39 77-200 Biały Bór	113/8 3618 SR w Szczecinku 2105	budynek mieszkalny, jednorodzinny, zasiedlony, budynek gospodarczy

Warszawa, 19 kwietnia 2007 r.

Zatwierdzam:
DYREKTOR GENERALNY LASÓW PAŃSTWOWYCH
mgr inż. Andrzej Matysiak

Lp.	Nazwa nadleśnictwa, obrębu leśnego, oddz. i pododdz.	Nazwa obrębu ewidencyjnego, gmina, adres nieruchomości	Nr ewidencyjny działki, nr KW, Sąd Rejonowy, pow. działki (m ²)	Rodzaj zabudowy i sposób zagospodarowania
1.	Manowo Manowo 7r	Dunowo Świeszyno Dunowo 15 76-024 Świeszyno	7/2 55343 SR w Koszalinie 1414	budynek mieszkalny, dwurodzinny, pustostan, 2 budynki gospodarcze, studnia
2.	Dretyń Dretyń 191d	Trzcinnno Miastko Trzcinnno 37/2 77-200 Miastko	191/24; 191/27 7185 SR w Miastku 446; 210	budynek mieszkalny, jednorodzinny, zasiedlony, budynek gospodarczy

Warszawa, 9 maja 2007 r.

Zatwierdzam:
DYREKTOR GENERALNY LASÓW PAŃSTWOWYCH
mgr inż. Andrzej Matysiak

Regionalna Dyrekcja Lasów Państwowych w Warszawie

Lp.	Nazwa nadleśnictwa, obrębu leśnego, oddz. i pododdz.	Nazwa obrębu ewidencyjnego, gmina, adres nieruchomości	Nr ewidencyjny działki, nr KW, Sąd Rejonowy, pow. działki (m ²)	Rodzaj zabudowy i sposób zagospodarowania
1.	Płońsk Płońsk 89 m, I	Kępa Sochocin Kępa 09-110 Sochocin	260/1 40348 SR w Płońsku 1680	budynek mieszkalny, jednorodzinny, zasiedlony, budynek gospodarczy

Warszawa, 9 maja 2007 r.

Zatwierdzam:
DYREKTOR GENERALNY LASÓW PAŃSTWOWYCH
mgr inż. Andrzej Matysiak

OGŁOSZENIA

Nadleśnictwo Gidle w Niesulowie (RDLP Katowice) informuje, że w leśnictwie Prusicko, Obręb Leśny Kruszyna, wskutek pożaru w kancelarii leśnictwa Prusicko uległy spaleniu płytki do numerowania drewna o numerach 020516/46001–48000, sztuk 2000.

Jednocześnie zawiadamiam, że postanowienia zarządzenia dyrektora generalnego Lasów Państwowych nr 55 z 4 listopada 1998 r. oraz nr 30 z 17 maja 2000 r. w sprawie obrotu i prowadzenia ewidencji urządzeń do cechowania pozyskanego drewna w jednostkach organizacyjnych Lasów Państwowych zostały spełnione.

NADLEŚNICZY
mgr inż. Jan Wiśniewski

Nadleśnictwo Torzym (RDLP Zielona Góra) unieważnia legitymację służbową nr 2949/12/03, wydaną 04.03.2003 na nazwisko Bartosz Tomczak.

NADLEŚNICZY
mgr inż. Michał Poklewski-Kozieł

NOTATKI



Obsługa Leśnej Mapy Numerycznej z użyciem aplikacji SprintMap-Las

Zainteresowanie, z jakim spotkał się pierwszy artykuł na temat SprintMap-Las skłoniło nas do kontynuacji prezentacji tej aplikacji. Jest to ważny sygnał, świadczący o tym, że leśnicy chcą pełniej i efektywniej korzystać z Leśnej Mapy Numerycznej. Stąd też w poniższym tekście postaramy się omówić nie tylko funkcje programu, ale, także wybrane aspekty funkcjonowania LMN, niezbędne do zrozumienia zasad jej obsługi.

Standard LMN zdefiniował trzy równoległe struktury danych geometrycznych. Dwie z nich obejmują warstwy podstawowe („struktura wykonawcy”, „struktura aktualizatora”), a trzecia to warstwy pochodne.

1. warstwy podstawowe
 - warstwy przekazywane przez wykonawców mapy numerycznej, potocznie nazywane „strukturą wykonawcy”
 - nienazwane przez Standard warstwy podstawowe, potocznie nazywane „strukturą aktualizatora”
2. warstwy pochodne - mogą być generowane zarówno ze struktury warstw wykonawcy jak i aktualizatora

Kontrolę poprawności budowy warstw LMN przeprowadza się na strukturach podstawowych – czyli strukturze wykonawcy bądź strukturze aktualizatora. Uzależnione jest to od tego, na których warstwach prowadzona jest edycja i aktualizacja. Użytkowanie mapy odbywa się z reguły w strukturze warstw pochodnych.

SprintMap-Las to jedyne, dostępne w Polsce, rozwiązanie automatyzujące przeglądanie i weryfikację błędów mapy. Program rozpoznaje strukturę katalogów kontroli LMN, przedstawia listy stwierdzonych błędów i samoczynnie lokalizuje kolejne przypadki błędów na mapie, oraz przedstawia ich opis. Mechanizm jest tym bardziej przydatny, że równocześnie z procesem przeglądania błędów można prowadzić ich edycję, korektę i analizy, używając standardowych narzędzi dostępnych w oprogramowaniu ArcGIS oraz narzędzi edycji SprintMap.

Inna funkcjonalność modułu kontrolnego aplikacji SprintMap to „kontrola LMN” grupujące funkcje kontroli atrybutowych i kontroli geometrycznych mających wpływ na poprawność budowy SIP w nadleśnictwie. W grupie kontroli atrybutowych zdefiniowano procedury wykonania raportów niespójności identyfikatorów części geometrycznej i opisowej bazy SIP, które pozwalają określić rozmiar prac potrzebnych do wykonania aktualizacji LMN oraz stanowią „listy prowadzące” w procesie aktualizacji. Kontrole geometryczne to dedykowane algorytmy sprawdzające przydatne w procesie edycji i aktualizacji bazy geometrycznej. Dodatkową zaletą jest tu możliwość wykorzystania tej funkcjonalności nie tylko dla warstw podstawowych zdefiniowanych przez Standard LMN, ale również dla dowolnych warstw pochodzących z różnych źródeł. W kontrolach geometrycznych umieszczono również procedury kontrolne niedostępne w aplikacji „Kontrola LMN” polegające na sprawdzeniu nakładania i zawierania się obiektów liniowych.

Moduł edycji posiada kilka zakresów funkcjonalności m.in. tworzenia kopii pól kluczowych w warstwie tzw. „pól historii” przechowujących informacje o stanie początkowym atrybutów oraz pól komentarza.

Dzięki nim można wygenerować raport zmian wykonanych podczas aktualizacji LMN. Kolejne funkcjonalności to mechanizm automatycznego wyszukiwania obiektów do aktualizacji i mechanizmy uzgadniania identyfikatorów (adresów) dla warstw posiadających relacje z tablicami SILP, obsługa relacji typu jeden do wielu dla warstw posiadających tablice stowarzyszone, procedura redukcji precyzji współrzędnych i, co ważne, mechanizm generowania warstw pochodnych „ze struktury wykonawcy”. Mechanizm ten nie generuje „dziur” w warstwach pochodnych w przypadku niezgodności identyfikatorów oraz nie wymaga adresowania tzw. gruntów zewnętrznych.

Moduł wydruku to mechanizm automatycznego generowania map przewidzianych Instrukcją Urządzenia Lasu oraz szkiców wydziałów i oddziałów. Moduł wykorzystuje warstwy pochodne wygenerowane ze zaktualizowanych warstw podstawowych. Użytkownik wybierając rodzaj i skalę mapy oraz jednostkę do wydruku otrzymuje odpowiednio zdefiniowany zestaw danych w odpowiedniej szacie graficznej. Pozostaje jeszcze wybór odpowiedniego szablonu mapy lub zdefiniowanie wydruku w formie atlasu. Poza tym każdy z elementów mapy można dowolnie modyfikować standardowymi mechanizmami dostępnymi w oprogramowaniu ArcGIS. Unikalnym mechanizmem SprintMap-Las jest wydruk seryjny. Na podstawie listy prowadzącej, zawierającej adres wydzielenia lub jego skrót, można wydrukować kolejne wydzielenia znacznie przyspieszając pracę.

Moduł raporty i analizy to planowana na przyszłość funkcjonalność SprintMap związana z analizami na mapie numerycznej. Prezentację funkcjonalności zawiera moduł analizy. Znajduje się tam procedura identyfikacji na podstawie opisu taksacyjnego i wizualizacji na mapie Siedlisk Natura 2000. Moduł ten jest stale rozbudowywany o dodatkowe funkcje, gdzie między innymi automatyzowane są uniwersalne i często powtarzalne procedury, które już dziś są możliwe do wykonania w pakiecie ArcGIS, jednak wymagają od użytkownika nie małej wiedzy z zakresu Systemów Informacji Geograficznej.

Wychodząc naprzeciw oczekiwaniom osób zainteresowanych obsługą LMN w nadleśnictwach na stronie internetowej www.sprintmap.pl udostępniłmy wersję demonstracyjną aplikacji SprintMap-Las. Natomiast wersję ewaluacyjną oprogramowania ArcGIS ArcView można zamówić na stronie firmy ESRI Polska pod adresem www.esripolska.com.pl. Zapraszamy również na organizowane przez nas szkolenia, podczas których w praktyce można poznać zagadnienia związane z aktualizacją i obsługą Leśnej Mapy Numerycznej.

Antoni Łabaj

SmallGIS
Al. Stowackiego 17A/403, 30-384 Kraków
tel.: 012 425-06-25
www.smallgis.com



Powtórna edycja reklamy pt.: „Obsługa Leśnej Mapy Numerycznej z użyciem aplikacji SprintMap- Las” wynikająca z błędu drukarskiego zaistniałego w poprzednim numerze Biuletynu Informacyjnego Lasów Państwowych.

UWAGA!

Biuletyn tylko w prenumeracie realizowanej przez Centrum Informacyjne Lasów Państwowych

JAK ZAMÓWIĆ PRENUMERATĘ?

- Zamówienia na prenumeratę miesięczników: „Głos Lasu”, „Echa Leśne” oraz „Biuletyn Informacyjny LP” przyjmuje Centrum Informacyjne Lasów Państwowych. W tym celu trzeba przesłać do nas wypełniony druk zamówienia.
- Firmy należące do struktury organizacyjnej LP - płatność na podstawie faktury VAT.
- Pozostali prenumeratorzy powinni do zamówienia dołączyć dowód wpłaty. Wpłaty można dokonać przelewem na pocztę lub w banku na podany na dole strony numer konta.

Proszę pamiętać o wpisaniu na odcinkach przelewu (w szczególności na odcinku dla odbiorcy) wszystkich istotnych dla prenumeraty danych tj. dane teleadresowe, tytuł miesięcznika, czas prenumeraty oraz liczby egzemplarzy.

**Wpłat na prenumeratę „Biuletynu Informacyjnego Lasów Państwowych” prosimy dokonywać na konto:
BOŚ SA II O/Warszawa, nr 96 1540 1157 2001 6612 0610 0003**

Cena prenumeraty jednego egzemplarza wynosi:

- kwartalnie – 15,00 zł,
- półrocznie – 30,00 zł,
- rocznie – 60,00 zł.

Czasopisma Lasów Państwowych

„Echa Leśne”

miesięcznik, magazyn przyrodniczo-kulturalny dla leśników i ich rodzin oraz czytelników zainteresowanych tematyką przyrodniczą.

„Głos Lasu”

miesięcznik, popularne czasopismo leśne o charakterze technicznym, szkoleniowym i instruktażowym.

Adres obydwu redakcji: ul. Bitwy Warszawskiej 1920 r. nr 3, 02-362 Warszawa,
tel. 0 22 822 49 31, e-mail: echa.lesne@lasypanstwowe.gov.pl, glos.lasu@lasypanstwowe.gov.pl

CENNIK REKLAM

w miesięcznikach wydawanych przez Centrum Informacyjne Lasów Państwowych

„Echa Leśne”

wymiar kolumny: przed obcięciem 215x295, po obcięciu 205x285

Rodzaj ogłoszenia	Wymiary mm	Miejsce	Kolor	Cz.-białe
Cała kolumna	215x285; 182x252	4 strona numeru	2500	x
		3 strona okładki	2500	x
		4 strona okładki	3000	x
		wewnątrz numeru	2000	1500
1/2 kolumny	182x125	4 strona numeru	1400	x
		3 strona okładki	1400	x
		4 strona okładki	1700	x
		wewnątrz numeru	1100	750
1/4 kolumny	88x122; 182x61	wewnątrz numeru	600	400
1/8 kolumny	88x58; 42x122	wewnątrz numeru	330	220
1/16 kolumny	42x58	wewnątrz numeru	180	120
Drobne	do 120 znaków (litera, znak interpunkcyjny, odstęp)	wewnątrz numeru	x	30
Praca w leśnictwie	jw.	wewnątrz numeru	x	bezpłatnie
Artykuły promocyjne – 1 strona ze zdjęciem kolorowym (zdjęcie cz.-białe 50% bonifikaty)		4 strona numeru	3000	x
		3 strona okładki	2500	x
		wewnątrz numeru	2000	1500
Wkładowki dostarczone przez zamawiającego* (maks. format 200x285 mm)			0,80 zł za szt.	

„Biuletyn Informacyjny LP”

Rodzaj ogłoszenia	Miejsce	Cz.-białe
Cała kolumna	3 strona okładki	1500
	4 strona okładki	2000
	wewnątrz numeru	1000
1/2 kolumny	4 strona numeru	x
	3 strona okładki	800
	4 strona okładki	1100
	wewnątrz numeru	550
1/4 kolumny	wewnątrz numeru	300
1/8 kolumny	wewnątrz numeru	170
1/16 kolumny	wewnątrz numeru	90

Do ceny należy doliczyć 22% VAT.

Za zlecenie 3-krotnego powtórzenia – 20% rabatu.

Za jednoczesną reklamę w „Echach Leśnych” i „Głosie Lasu” – 15% rabatu.

kontakt: Jolanta Stankiewicz,
tel.: 0 22 822 49 31, w. 517, fax: 0 22 823 96 79,
e-mail: j.stankiewicz@lasypanstwowe.gov.pl

„Głos Lasu”

wymiar kolumny: przed obcięciem 173x245, po obcięciu 163x235

Rodzaj ogłoszenia	Uwagi	Miejsce	Kolor	Cz.-białe
Cała strona	wymiar zadruku kolumny 136x202	2 strona okładki	2300	x
		3 strona okładki	2300	x
		4 strona okładki	2700	x
		wewnątrz numeru	1800	1200
3/4 strony		2 strona okładki	1900	x
		3 strona okładki	1900	x
		4 strona okładki	2200	x
		wewnątrz numeru	1500	1000
1/2 strony		2 strona okładki	1300	x
		3 strona okładki	1300	x
		4 strona okładki	1500	x
		wewnątrz numeru	1000	750
1/3 strony		3 strona okładki	800	x
		wewnątrz numeru	600	400
1/4 strony		3 strona okładki	700	x
		wewnątrz numeru	500	350
Drobne	do 120 znaków (litera, znak interpunkcyjny, odstęp)	wewnątrz numeru	x	30
Praca w leśnictwie	jw.	wewnątrz numeru	x	bezpłatnie
Artykuły promocyjne – 1 strona ze zdjęciem kolorowym (zdjęcie cz.-białe 50% bonifikaty)		2 strona okładki	2300	x
		3 strona okładki	2300	x
		wewnątrz numeru	1800	1200
Wkładowki dostarczone przez zamawiającego* (maks. format 160x230 mm)			0,80 zł za szt.	

*waga do 50 g (w przypadku cięższych wkładek cena do negocjacji)



Centrum Informacyjne Lasów Państwowych
ul. Bitwy Warszawskiej 1920 r. nr 3, 02-362 Warszawa
tel./fax 0 22 822 49 31, 0 22 822 32 01 w. 515

PL ISSN 1428-5940